

DOCUMENT ÚNIC DE PROTECCIÓ CIVIL MUNICIPAL DE TREMP

*Risc territorial bàsic, risc per incendis forestals,
risc per inundacions, risc per nevades, risc per
sismes, risc per ventades i risc per pandèmies*

VERSIÓ PÚBLICA

Març 2024

Promotor:



Redactor:



ÍNDEX

1	DOCUMENT 1. GENERALITATS I ORGANITZACIÓ MUNICIPAL.....	3
1.1	INTRODUCCIÓ, NORMATIVA I DISPOSICIONS LEGALS.....	3
1.2	DADES GENERALS DEL MUNICIPI	5
1.3	ORGANITZACIÓ MUNICIPAL DE PROTECCIÓ CIVIL	23
1.4	PROGRAMA I PROCEDIMENT D'IMPLANTACIÓ, SIMULACRES, MANTENIMENT, REVISIÓ I ACTUALITZACIÓ.....	31
1.5	BASES PER AL PLA DE RECUPERACIÓ PREVIST A L'ARTICLE 31 DE LA LLEI 4/1997	34
2	DOCUMENT 2. ANÀLISI DEL RISC	36
2.1	RISC TERRITORIAL.....	36
2.2	RISCOS ESPECIALS.....	41
2.3	RISCOS ESPECÍFICS.....	65
3	DOCUMENT 3. VULNERABILITAT MUNICIPAL.....	67
3.1	ÀREES O SECTORS D'AFECTACIÓ	67
3.2	ELEMENTS VULNERABLES	72
4	DOCUMENT 4. PROCEDIMENTS OPERATIUS PER RISC	144
4.1	PROCEDIMENT OPERATIU	144
4.2	MESURES DE PROTECCIÓ A LA POBLACIÓ	166
4.3	CENTRES D'ACOLLIDA. TIPOLOGIA	174
5	DOCUMENT 5. FITXES D'ACTUACIÓ	176
6	DOCUMENT 6. DIRECTORI TELEFÒNIC I CATÀLEG DE MITJANS I RECURSOS.....	183
6.1	DIRECTORI TELEFÒNIC	183
6.2	CATÀLEG DE MITJANS I RECURSOS.....	189
7	DOCUMENT 7. CARTOGRAFIA BÀSICA I ESPECÍFICA (PER A CADA RISC)	194
8	ANNEXOS.....	203
8.1	ANNEX I. CRITERIS D'ACTIVACIÓ CONCRETS PER RISCOS ESPECIALS	203
8.2	ANNEX II. MODELS DE DECLARACIÓ D'ACTIVACIÓ I ALTRES COMUNICATS I DISPOSICIONS	213
8.3	ANNEX III. CONSELLS D'AUTOPROTECCIÓ PEL RISC	217
8.4	ANNEX IV. ACTUACIÓ EN CAS D'EMERGÈNCIES PER PANDEMIES.....	222

1 DOCUMENT 1. GENERALITATS I ORGANITZACIÓ MUNICIPAL

1.1 INTRODUCCIÓ, NORMATIVA I DISPOSICIONS LEGALS

El Document Únic de Protecció Civil Municipal és el document que estableix el marc orgànic i funcional previst per a un municipi, amb l'objecte de prevenir i controlar els riscos sobre les persones i els béns i donar resposta adequada a les possibles situacions d'emergència del municipi, sota responsabilitat del titular del pla i garantint la integració d'aquestes actuacions amb el sistema autonòmic de protecció civil.

Degut a què Tremp és una població afectada per diversos riscos territorials (calor i fred intens, tall de subministraments bàsics, transport de viatgers per ferrocarril i actes en zones de pública concurrència); i riscos especials (risc per incendis forestals, episodis d'inundacions, neu, vent, sismes i pandèmies). D'acord amb la Llei 4/97 de protecció civil de Catalunya, l'Ajuntament resta obligat a elaborar i implantar el Document Únic de Protecció Civil Municipal (DUPROCIM), del qual aquest document n'és la base.

D'altra banda, el Document Únic de Protecció Civil Municipal, s'ha realitzat, a banda del Decret 155/2014, de 25 de novembre, pel qual s'aprova el contingut mínim per a l'elaboració i homologació dels plans de protecció civil municipal i s'estableix el procediment per a la seva tramitació conjunta, d'acord amb les disposicions legals, Plans d'emergència i normativa que es descriu a continuació:

A nivell municipal:

- *Pla d'actuació municipal per incendis forestals (INFOCAT) homologat per la Comissió General de Protecció Civil de Catalunya en data 5 de desembre de 2018.*
- *Pla d'actuació municipal per inundacions (INUNCAT) homologat per la Comissió General de Protecció Civil de Catalunya en data 5 de desembre de 2018.*
- *Pla d'actuació municipal per nevades (NEUCAT) homologat per la Comissió General de Protecció Civil de Catalunya en data 5 de desembre de 2018.*
- *Pla d'actuació municipal per sismes (SISMICAT) homologat per la Comissió General de Protecció Civil de Catalunya en data 5 de desembre de 2018.*
- *Pla bàsic d'emergències municipal PBEM homologat per la Comissió de Protecció Civil de Catalunya en data 20 d'abril de 2005.*
- *Conveni de coordinació i col·laboració en matèria de seguretat pública i policia entre el Departament d'Interior i l'Ajuntament de Tremp (Desembre de 2013).*
- *Conveni de col·laboració entre el Departament d'Interior de la Generalitat de Catalunya i l'Ajuntament de Tremp per l'adhesió de l'Ajuntament a la xarxa rescat de radiocomunicacions d'emergències i seguretat de Catalunya (Desembre de 2013).*
- *Conveni de cessió d'ús del programa de gestió i suport als processos de les policies locals denominat SIPCAT entre el Departament d'Interior i l'Ajuntament de Tremp (Desembre de 2013).*

- *Conveni sobre les connexions als sistemes d'informació policial entre la Direcció General de la Policia i l'Ajuntament de Tremp (Desembre de 2013).*
- *Conveni de col·laboració entre el Departament d'Interior i l'Ajuntament de Tremp per tal de fixar mitjans electrònics com a preferents en les comunicacions CECAT – Ens locals (Setembre de 2010).*
- *Nomenament del tècnic de protecció civil municipal al Ple de l'Ajuntament del dia 8/02/2005.*
- *Conveni de col·laboració amb l'Associació de Col·laboradors de Protecció Civil creada l'any 1984 en tràmit al Registre d'Associacions de Voluntaris de Protecció Civil, d'acord amb el Decret 27/2001, de 23 de gener pel qual s'aprova el Reglament de les associacions del voluntariat de Protecció Civil de Catalunya (DOGC 3317 de 31.01.2001).*

A nivell autonòmic:

- *Decret 161/1995, de 16 de maig, pel qual s'aprova el Pla de protecció civil de Catalunya (PROCICAT).*
- *ACORD GOV/114/2022, de 31 de maig, pel qual s'aprova la revisió del Pla territorial de protecció civil de Catalunya (PROCICAT).*
- *Acord GOV/141/2014, de 21 d'octubre, pel qual s'aprova la revisió del Pla especial d'emergències per incendis forestals de Catalunya (INFOCAT).*
- *Acord GOV/14/2015, de 10 de febrer, pel qual s'aprova la revisió del Pla especial d'emergències per inundacions de Catalunya (INUNCAT).*
- *ACORD GOV/149/2021, de 28 de setembre, pel qual s'aprova la revisió del Pla especial d'emergències sísmiques a Catalunya (SISMICAT).*
- *Acord GOV/126/2014, de 23 de setembre, pel qual s'aprova la revisió del Pla especial d'emergències per nevades a Catalunya (NEUCAT).*
- *ACORD GOV/115/2017, d'1 d'agost, pel qual s'aprova el Pla especial d'emergències per risc de vent a Catalunya (VENTCAT).*
- *Acord GOV/58/2022, de 29 de març, pel qual s'aprova el Pla Especial d'Emergències per Pandèmies.*

1.2 DADES GENERALS DEL MUNICIPI

1.2.1 IDENTIFICACIÓ DEL MUNICIPI

NOM MUNICIPI	Tremp
COMARCA	Pallars Jussà
PROVÍNCIA	Lleida

ENTITATS POBLACIONALS	SUPERFÍCIE TOTAL (km²)	POBLACIÓ (2023)	% POBLACIÓ	DENSITAT POBLACIÓ (hab./km²)
Acadèmia General Bàsica	0,49	4	0,063	8,16
Aulàs	0,018	52	0,817	2888,89
Casterner de les Olles	0,0002	1	0,016	5000,00
Castissent	0,010	15	0,236	1500,00
Claramunt	0,006	1	0,016	166,67
Claret	0,016	7	0,110	437,50
El Castellet	0,006	11	0,173	1833,33
El Pont d'Orrit	0,008	11	0,173	1375,00
Els Masos de Tamúrcia	0,006	11	0,173	1833,33
Eroles	0,015	13	0,204	866,67
Escarlà	0,012	3	0,047	250,00
Espills	0,009	7	0,110	777,78
Espluga de Serra	0,036	40	0,629	1111,11
Esplugafreda	0,011 km ²	0	0,00%	0 hab./km ²
Fígols de Tremp	0,016	8	0,126	500,00
Gurp	0,027	17	0,267	629,63
La Torre de Tamúrcia	0,018	11	0,173	611,11
Palau de Noguera	0,045	57	0,896	1266,67
Puigcercós	0,029	37	0,582	1275,86

ENTITATS POBLACIONALS	SUPERFÍCIE TOTAL (km ²)	POBLACIÓ (2023)	% POBLACIÓ	DENSITAT POBLACIÓ (hab./km ²)
Puigverd	0,008	2	0,031	250,00
Sant Adrià	0,013	3	0,047	230,77
Santa Engràcia	0,015	18	0,283	1200,00
Sapeira	0,018	11	0,173	611,11
Suterranya	0,057	56	0,880	982,46
Tendrui	0,018	7	0,110	388,89
Tercui	0,01	1	0,016	100,00
Torogó	0,004	7	0,110	1750,00
Tremp	0,90	5.787	90,976	6430,00
Vilamitjana	0,17	163	2,562	958,82
TOTAL	302,00 km²	6.361	100 %	21,06

Informació facilitada per l'ajuntament en data d'abril de 2023

1.2.2 SITUACIÓ GEOGRÀFICA

	TELÈFON AJUNTAMENT	TELÈFON POLICIA LOCAL	COORDENADES	UBICACIÓ
El Pont de Suert	973 690 005	973 65 88 50 (Mossos d'Esquadra)	314.094, 4.697.520	Nord
Conca de Dalt	973 680 092	<i>No en disposa</i>	332.640, 4.678.947	Nord - Est
Salàs de Pallars	973 676 003	<i>No en disposa</i>	329.256, 4.675.446	Nord - Est
Talarn	973 650 812	<i>No en disposa</i>	326.581, 4.672.546	Est
Isona i Conca Dellà	973 664 008	<i>No en disposa</i>	339.292, 4.664.614	Est
Gavet de la Conca	973 650 217	<i>No en disposa</i>	328.106, 4.665.546	Sud - Est
Castell de Mur	973 651 795	<i>No en disposa</i>	324.379, 4.662.135	Sud
Sant Esteve de la Sarga	973 653 377	<i>No en disposa</i>	315.037, 4.661.032	Sud - Oest

	TELÈFON AJUNTAMENT	TELÈFON POLICIA LOCAL	COORDENADES	UBICACIÓ
Sopeira	974 542 000	<i>No en disposa</i>	314.327, 4.687.467	Nord - Oest
Areny	974 542 000	<i>No en disposa</i>	312.125, 4.680.967	Oest
Pont de Muntanyana	974 54 21 49	<i>No en disposa</i>	309.393, 4.669.044	Sud - Oest

	SUPERFÍCIE
TOTAL	302,00 km ²
URBANA	20,50 km ²
FORESTAL	238,53 km ²
AGRÍCOLA	42,97 km ²

*Superfícies obtingudes a partir dels percentatges d'usos del sòl de l'Inventari Ecològic Forestal de Catalunya (CREAF). Informació de la coberta de sòl a la Regió Forestal I de la comarca del Pallars Jussà.

1.2.3 DADES DE POBLACIÓ

DADES DE POBLACIÓ	
POBLACIÓ TOTAL	6.361 habitants
POBLACIÓ ESTACIONAL MITJANA (Turística)	10.546 habitants *

* Per al càlcul de la població estacional s'utilitzen com a dades de referència les dades de places turístiques (261) així com habitatges secundaris (1.308) d'acord amb les dades de l'IDESCAT per a l'any 2021 i 2011 respectivament. D'aquesta forma, la població estacional es calcula:

- Un total de 1.308 habitatges secundaris, amb un càlcul de 3 persones per habitatge, implica un total de 3.924 habitants (població estacional).
- Un total de 261 places turístiques, amb un càlcul de 1 persona per plaça, implica un total de 261 habitants (població estacional).

	POBLACIÓ HABITUAL	POBLACIÓ ESTACIONAL (Turística)
Acadèmia General Bàsica	4 habitants	10.546 habitants
Aulàs	52 habitants	
Casterner de les Olles	1 habitants	
Castissent	15 habitants	
Claramunt	1 habitants	
Claret	7 habitants	
El Castellet	11 habitants	
El Pont d'Orrit	11 habitants	
Els Masos de Tamúrcia	11 habitants	
Eroles	13 habitants	
Escarlà	3 habitants	
Espills	7 habitants	
Espluga de Serra	40 habitants	
Esplugafreda	0 habitants	
Fígols de Tremp	8 habitants	
Gurp	17 habitants	
La Torre de Tamúrcia	11 habitants	
Palau de Noguera	57 habitants	
Puigcercós	37 habitants	
Puigverd	2 habitants	
Sant Adrià	3 habitants	
Santa Engràcia	18 habitants	
Sapeira	11 habitants	
Suterranya	56 habitants	
Tendruí	7 habitants	
Tercui	1 habitants	
Torogó	7 habitants	
Tremp	5.787 habitants	
Vilamitjana	163 habitants	
TOTAL	6.361 habitants	

1.2.4 INFRAESTRUCTURES I VIES DE COMUNICACIÓ

INFRAESTRUCTURES I VIES DE COMUNICACIÓ			
CARRETERA / AUTOPISTA	TITULARITAT	PUNTS QUILOMÈTRICS (FRONTERERS)	PONTS I TÚNELS
C-13	Generalitat de Catalunya	PK 85.5 – PK 87.7	Pont del barranc de Ricós 326.233X; 4.669.580Y Pont del Torrent de Fontvella 326.149X; 4.670.902Y Pontó ferrocarril Lleida-La Pobla de Segur 326.321X; 4.671.435Y Pontó al Barranc de Palau 326.016X; 4.667.819Y Pontó llau de Les Salades 325.979X; 4.667.169Y Pontó de les Cadolles 325.915X; 4.665.732Y
C-1311	Generalitat de Catalunya	PK 0.0 – PK 24.0	Pontó al Barranc del Torrent 319.290X; 4.669.430Y Pont al Barranc de Prullans 310.839X; 4.668.246Y Pontó al Camí de Mont-rebei 309.730X; 4.668.697Y
C-1412	Generalitat de Catalunya	PK 59.0 – PK 60.1	Pont sobre el Barranc de Sant Jaume 326.687X; 4.670.331Y Pontó sobre llera 326.884X; 4.670.571Y Viaducte sobre la Noguera Pallaresa 327.055X; 4.670.574Y Pontó sobre el Barranc de la Coma 327.184X; 4.669.975Y Pont sobre el Canal de Gavet 327.379X; 4.669.661Y Pontó sobre el Barranc dels Seguís 327.726X; 4.669.031Y Pontó sobre el Barranc de l'Abeller 328.653X; 4.667.826Y Viaducte sobre el Riu de l'Abella 330.689X; 4.666.539Y

CODI	NOM CAMÍ	PRIMARI ¹ (>6 m)	SECUNDARI/ TERCIARI (entre 3 i 6 m)	TIPUS FERM
CP1	Camí accés al Raval - Nord	X		Sòl un
CP2	Camí de la Coma	X		Sòl un
CP3	Carretera de Santa Engràcia	X		Sòl un
CS1	Camí el Conreu		Secundari	Sòl un
CS2	Camí accés a la Pista de Santa Engràcia		Secundari	Sòl un
CS3	Camí del Forat del Graller		Secundari	Sòl un
CS4	Camí nou de Castissent		Secundari	Asfaltat
CS5	Camí de Casa Batlle		Secundari	Sòl un
CS6	Camí de les Cases del Pacient		Secundari	Sòl un
CS7	Camí de Casa de l'Avellana		Secundari	Sòl un
CS8	Camí accés a la Casa l'Agustí		Secundari	Asfaltat
CS9	Camí accés lo Tossal		Secundari	Sòl un
CS10	Camí de lo Solà (2)		Secundari	Asfaltat
CS11	Camí Promoixons		Secundari	Sòl un
CS12	Camí Barranc de Següi - Nord		Secundari	Sòl un
CS13	Camí de la Font Nova		Secundari	Terra
CS14	Camí de Pedrinàs		Secundari	Sòl un
CS15	Camí accés les Collades		Secundari	Asfaltat
CS16	Camí de Fontsagrada a Tremp		Secundari	Terra

¹ Segons el Pla INFOCAT:

Camins primaris: camins que tenen una amplada mínima de 5 m i que permeten el pas creuat de vehicles de tipus bomba rural pesada (BRP).INI

Camins secundaris: camins i pistes forestals entre 3 i 5 m d'amplada amb sobre-amples disposats cada 100-150 m que permeten el pas creuat de vehicles de tipus bomba rural pesada (BRP).

Camins terciaris: camins i pistes forestals que no permeten el pas creuat de camions tipus BRP i que tampoc no disposen de sobre-amples cada 100–150 metres.

CODI	NOM CAMÍ	PRIMARI¹ (>6 m)	SECUNDARI/ TERCIARI (entre 3 i 6 m)	TIPUS FERM
CS17	Camí dels Inerts		Secundari	Terra
CS18	Camí dels Inerts de Baix		Secundari	Terra
CS19	Camí Paredades		Secundari	Terra
CS20	Camí de la Noguera Pallaresa		Secundari	Terra
CS21	Camí del Barranc de Riucós		Secundari	Sòl un
CS22	Camí de Fígols a Puigverd		Secundari	Sòl un
CS23	Camí de Castissent		Secundari	Asfaltat
CS24	Camí de les Cases de Pacient		Secundari	Sòl un
CS25	Camí del Meüll		Secundari	Sòl un
CS26	Camí de Mas de Paula		Secundari	Sòl un
CS27	Camí accés Carretera de Talarn a Grup - Sud		Secundari	Sòl un
CS28	Camí dels Nerets		Secundari	Terra
CS29	Camí d'Espluga de Serra a Torre de Tamúrcia		Secundari	Asfaltat
CS30	Camí del Pont nou a Torre de Tamúrcia		Secundari	Asfaltat
CS31	Camí les Artigues		Secundari	Sòl un
CS32	Camí de Tremp a Tendrui-Sant Adrià		Secundari	Sòl un
CS33	Camí lo Solà (3)		Secundari	Terra
CS34	Camí de Llabusta (Nerets-Suterranya)		Secundari	Asfaltat
CS35	Camí de Promoixó		Secundari	Sòl un
CS36	Camí accés C-1412b		Secundari	Sòl un
CS37	Camí d'accés a Santa Engràcia		Secundari	Asfaltat
CS38	Ramal de la Font		Secundari	Sòl un
CS39	Carretera de la Central		Secundari	Sòl un
CS40	Camí de les Cabanes de la Serra		Secundari	Sòl un
CS41	Camí de Puigverd a Vilamolat		Secundari	Sòl un
CT1	Camí accés Borda del Mas del Gras		Terciari	Sòl un
CT2	Camí de Viu al Col de la Faiada		Terciari	Terra
CT3	Camí de les Llaunes		Terciari	Sòl un
CT4	Camí del Barranc de les Bancales - Nord		Terciari	Sòl un

CODI	NOM CAMÍ	PRIMARI' (>6 m)	SECUNDARI/ TERCIARI (entre 3 i 6 m)	TIPUS FERM
CT5	Camí Tros dels Clots		Terciari	Sòl un
CT6	Camí accés Mas del Batlle		Terciari	Sòl un
CT7	Camí de Mas de Turó		Terciari	Sòl un
CT8	Camí la Coma - Nord		Terciari	Sòl un
CT9	Camí la Bancalada de Guardiola		Terciari	Sòl un
CT10	Camí Pista dels Plans - Oest		Terciari	Sòl un
CT11	Camí accés Casa Fumàs		Terciari	Sòl un
CT12	Camí enllaç entre Camí de Tremp i Pista d'Esplugafreda		Terciari	Sòl un
CT13	Camí Solana d'en Llosa - Nord		Terciari	Sòl un
CT14	Camí de la Font de Caramell		Terciari	Terra
CT15	Camí del Bosc de l'Esguerrada		Terciari	Sòl un
CT16	Camí Pista Santa Engràcia - Est		Terciari	Sòl un
CT17	Camí Pista de la Coma - Est		Terciari	Sòl un
CT18	Camí Bringerones		Terciari	Sòl un
CT19	Camí accés el Gravet		Terciari	Sòl un
CT20	Pista del Cap del Termeç		Terciari	Sòl un
CT21	Camí lo Serrat		Terciari	Sòl un
CT22	Pista del Camp de Terme		Terciari	Sòl un
CT23	Camí els Horts de Baix		Terciari	Sòl un
CT24	Camí accés Eroles		Terciari	Asfaltat
CT25	Camí lo Cap de Terme		Terciari	Sòl un
CT26	Ramal de Santa Elena		Terciari	Sòl un
CT27	Camí entre C/Alcalde Altisent i el Parc del Pinell		Terciari	Asfaltat
CT28	Camí de l'Albellanyar d'Aumpui		Terciari	Terra
CT29	Camí dels Capbloncs		Terciari	Sòl un
CT30	Camí de les Ametlles		Terciari	Sòl un
CT31	Camí del Canal de Dalt		Terciari	Sòl un
CT32	Camí Tros del Xut		Terciari	Sòl un
CT33	Camí de les Obagues		Terciari	Sòl un
CT34	Camí de Suterranya		Terciari	Sòl un
CT35	Camí de les Riberes		Terciari	Sòl un

CODI	NOM CAMÍ	PRIMARI' (>6 m)	SECUNDARI/ TERCIARI (entre 3 i 6 m)	TIPUS FERM
CT36	Camí dels trossos de l'Obac		Terciari	Sòl un
CT37	Camí Pla de la Serra		Terciari	Sòl un
CT38	Camí accés Tossal de la Marina		Terciari	Sòl un
CT39	Pista de l'Acadèmia al Dipòsit		Terciari	Terra
CT40	Camí dels Solans		Terciari	Sòl un
CT41	Camí Llabusta		Terciari	Sòl un
CT42	Camí lo Prat		Terciari	Sòl un
CT43	Camí riu Noguera Pallaresa - Oest		Terciari	Sòl un
CT44	Camí accés Palau de Noguera - Nord		Terciari	Sòl un
CT45	Camí de Llabusta II i Camí del Petroli		Terciari	Sòl un
CT46	Camí de Lledons		Terciari	Terra
CT47	Camí de les Peçoles		Terciari	Sòl un
CT48	Camí dels Plans de Suterranya		Terciari	Sòl un
CT49	Camí de lo Solà		Terciari	Sòl un
CT50	Camí de les Calcines		Terciari	Sòl un
CT51	Camí Vell de Mur		Terciari	Sòl un
CT52	Camí del Castell de Puigcercós		Terciari	Sòl un
CT53	Camí de Cal Ferrer		Terciari	Sòl un
CT54	Camí de Cabicerans		Terciari	Sòl un
CT55	Camí de Sant Gervàs		Terciari	Sòl un
CT56	Camí de l'Obac		Terciari	Sòl un
CT57	Camí de Torogó		Terciari	Sòl un
CT58	Pista dels Camps		Terciari	Sòl un
CT59	Camí de les Campanades		Terciari	Sòl un
CT60	Pista dels Masos		Terciari	Sòl un
CT61	Camí d'Aulà		Terciari	Sòl un
CT62	Camí d'accés a Sapeira		Terciari	Asfaltat
CT63	Camí accés Tossal del Codonyac		Terciari	Sòl un
CT64	Pista de Tremp a la Serra de Castellet		Terciari	Sòl un
CT65	Camí accés Sant Adrià		Terciari	Sòl un
CT66	Camí Collerins		Terciari	Sòl un
CT67	Camí accés lo Seix		Terciari	Terra

CODI	NOM CAMÍ	PRIMARI' (>6 m)	SECUNDARI/ TERCIARI (entre 3 i 6 m)	TIPUS FERM
CT68	Camí d'Eroles		Terciari	Asfaltat
CT69	Camí de les Vinyes		Terciari	Sòl un
CT70	Camí accés Casa Gras		Terciari	Sòl un
CT71	Camí de Montservos		Terciari	Sòl un
CT72	Camí de Mas de Borrell		Terciari	Sòl un
CT73	Camí de les Feixes		Terciari	Sòl un
CT74	Camí de les Boixoles		Terciari	Sòl un
CT75	Camí de Fòrnols		Terciari	Sòl un
CT76	Camí de Fígols a Puigverd		Terciari	Sòl un
CT77	Camí Obac de Santa Helena - Nord		Terciari	Sòl un
CT78	Camí del Serrat de Volant		Terciari	Sòl un
CT79	Camí de la Font de la Vila		Terciari	Sòl un
CT80	Camí de les Gesserres		Terciari	Sòl un
CT81	Camí del Cumó de la Font del Mont		Terciari	Sòl un
CT82	Camí d'Escarlà		Terciari	Sòl un
CT83	Camí dels Plans		Terciari	Sòl un
CT84	Camí de Mas de Turó		Terciari	Sòl un
CT85	Camí de la Ribereta		Terciari	Sòl un
CT86	Camí d'accés a Tercui		Terciari	Sòl un
CT87	Camí accés Sant Salvador i Santa Anna		Terciari	Terra
CT88	Camí de Toríbio		Terciari	Sòl un
CT89	Camí del Canal		Terciari	Terra
CT90	Camí de Claramunt		Terciari	Sòl un
CT91	Camí del Pont		Terciari	Sòl un
CT92	Camí del Mas de Balust		Terciari	Sòl un
CT93	Camí de les Gesserres		Terciari	Sòl un
CT94	Camí del Solà		Terciari	Sòl un
CT95	Camí de Sant Jaume		Terciari	Terra
CT96	Camí accés a les Cases de Ço de Peròi		Terciari	Sòl un
CT97	Camí de les Cabanes		Terciari	Sòl un
CT98	Camí de la Ribereta		Terciari	Sòl un

CODI	NOM CAMÍ	PRIMARI' (>6 m)	SECUNDARI/ TERCIARI (entre 3 i 6 m)	TIPUS FERM
CT99	Camí de la Ribereeta		Terciari	Sòl un
CT100	Camí de la Vileta		Terciari	Sòl un
CT101	Camí dels Masos de Tamúrcia		Terciari	Sòl un
CT102	Camí accés a la Torre de Tamúrcia - Sud		Terciari	Sòl un
CT103	Camí del Mas de Barrera		Terciari	Sòl un
CT104	Camí de les Masies Barranc		Terciari	Sòl un
CT105	Camí d'Escarlà		Terciari	Sòl un
CT106	Camí del Pont d'Orrit al Pont Nou		Terciari	Sòl un
CT107	Pista de l'Obac d'Orrit		Terciari	Sòl un
CT108	Camí de Sapeira a Castellet		Terciari	Asfaltat
CT109	Camí d'accés a Tercui		Terciari	Sòl un
CT110	Camí de Mas de Toribio i corrals d'Ensenyat		Terciari	Sòl un
CT111	Camí accés al Mas de Casanova		Terciari	Sòl un
CT112	Camí de Santandreu		Terciari	Sòl un
CT113	Pista del Camp de Terme		Terciari	Sòl un
CT114	Camí dels Seixols		Terciari	Terra
CT115	Camí de les Sorts		Terciari	Sòl un
CT116	Camí de Sota el Canal		Terciari	Engravillat
CT117	Camí d'Eroles		Terciari	Sòl un
CT118	Camí de la Riba (depuradora)		Terciari	Sòl un
CT119	Camí accés a la Granja de Nartal - Sud		Terciari	Sòl un
CT120	Camí accés a la Granja de Nartal - Sud-est		Terciari	Sòl un
CT121	Camí del Barranc de l'Espona		Terciari	Sòl un
CT122	Camí dels Plans		Terciari	Sòl un
CT123	Pista de Santa Engràcia a Castellet		Terciari	Sòl un
CT124	Pista de Claramunt		Terciari	Sòl un
CT125	Camí d'Esplugafreda		Terciari	Sòl un
CT126	Pista de Caramell a Pieta Verda		Terciari	Sòl un
CT127	Pista de Santa Engràcia		Terciari	Sòl un

CODI	NOM CAMÍ	PRIMARI' (>6 m)	SECUNDARI/ TERCIARI (entre 3 i 6 m)	TIPUS FERM
CT128	Pista de la Coma		Terciari	Sòl un
CT129	Camí de Foradats-Eroles		Terciari	Sòl un
CT130	Camí d'Arbul		Terciari	Terra

LÍNIA DE FERROCARRIL	CARACTERÍSTIQUES	ESTACIONS	PONTS I TÚNELS (PUNT QUILOMÈTRIC)
FGC Lleida- La Pobra de Segur	<p>Dependència: Generalitat de Catalunya.</p> <p>Passa per les estacions: Lleida, Alcoletge, Vilanova de la Barca, Tèrmens, Vallfogona de Balaguer, Balaguer, Gerb, Sant Llorenç de Montgai, Vilanova de la Sal, Santa Linya, Àger, Cellers-Llimiana, Guàrdia de Tremp, Palau de Noguera, Tremp, Salàs de Pallats, la Pobra de Segur.</p>	Estació de ferrocarril de Tremp	<p>Pontó ferrocarril Lleida-La Pobra de Segur 326.321X; 4.671.435Y</p> <p>Pont sobre el Barranc de Sant Jaume 325.957X; 4.670.881Y</p> <p>Pont sobre el Barranc del Joncar 325.646X; 4.670.384Y</p> <p>Pont sobre el Camí d'Eroles 325.477X; 4.670.202Y</p> <p>Pont sobre el Barranc de Riucós 325.373X; 4.669.756Y</p> <p>Pontó sobre ferrocarril 326.228X; 4.669.340Y</p> <p>Pont accés a Puigercós 325.892X; 4.666.596Y</p>

TRANSPORT	CONTACTE	CARACTERÍSTIQUES
Línia d'autobús de Salàs de Pallars a Lleida	ALSA: 902 42 22 42 www.alsa.es	Parades: Pobra, Salàs, Tremp, Lleida (Línia en ambdós sentits)
Línia d'autobús de Salàs de Pallars a Barcelona	ALSA: 902 42 22 42 www.alsa.es	Parades: Pobra, Salàs, Tremp, Barcelona (Línia en ambdós sentits)
Línia d'autobús d'Esterrí d'Àneu a Tremp	ALSA: 902 42 22 42 www.alsa.es	Parades: Pobra, Salàs, Tremp (Línia en ambdós sentits)

HELIPORTS O HELIZONES	COORDENADES UTM		CARACTERÍSTIQUES
HEL01	325.675,0	4.670.178,2	Heliport de Tremp. Ubicat al costat de bombers

1.2.5 SERVEIS BÀSICS

LÍNIA DE GASIFICACIÓ	COMPANYIA	CARACTERÍSTIQUES DEL TRANSPORT
Subministrament al nucli urbà de gas propà	Repsol Butà	Subministrament mitjançant transport de MM PP per xarxa viària

LÍNIA ELÈCTRICA	TENSIÓ	COMPANYIA	AFECTA LA MASSA FORESTAL? (S/N)
Línia 1	Alta (110kV)	Endesa	Sí
Línia 2	Alta (132 kV)	Endesa	Sí
Línia 3	Alta (110kV)	Endesa	Sí
Línia 4	Alta (110kV)	Endesa	Sí
Línia 5	Alta (380kV)	Endesa	Sí
Línia 6	Desconeguda	Endesa	Sí

SUBESTACIONS ELÈCTRIQUES	TIPUS	COMPANYIA	COORDENADES UTM		CARACTERÍSTIQUES
			X	Y	
ET01	Estació transformadora	ENDESA	326.061,8	4.670.532,3.	Pg. Del Para Manyanet
ET02	Estació transformadora	ENDESA	326.214,1	4.670.280,8	C/ de la Verge de Montserrat
ET03	Estació transformadora	ENDESA	326.403,8	4.670.233,8	C/ de l'Hospital
ET04	Estació transformadora	ENDESA	326.086,0	4.670.053,2	Av. del Bisbe Iglesias
ET05	Estació transformadora	ENDESA	326.083,0	4.670.036,2	Av. del Bisbe Iglesias
ET06	Estació transformadora	ENDESA	326.139,2	4.670.023,9	C/ de l'Acadèmia General Bàsica
ET07	Estació transformadora	ENDESA	325.696,5	4.670.310,2	C/ d'Aragó

SUBESTACIONS ELÈCTRIQUES	TIPUS	COMPANYIA	COORDENADES UTM		CARACTERÍSTIQUES
			X	Y	
ET08	Estació transformadora	ENDESA	330.429,7	4.668.713,2	Suterranya
ET09	Estació transformadora	ENDESA	327.882,5	4.668.191,2	Vilamitjana
ET10	Estació transformadora	ENDESA	327.722,5	4.668.133,1	Vilamitjana
ET11	Estació transformadora	ENDESA	326.022,3	4.668.351,8	Palau de Noguera
ET12	Estació transformadora	ENDESA	325.699,5	4.666.586,3	Puigcercós

TORRE DE TELECOMUNICACIONS	COMPANYIA	COORDENADES UTM		CARACTERÍSTIQUES
		X	Y	
TLC01 Tremp	Telefónica Móviles de España S.A.	326.240	4.670.181	Estació base de Telefonía mòbil situada al C/Sant Jordi, 20 baixos de Tremp
TLC02 Tossal Gros	Telefónica Móviles de España S.A.	314.514	4.668.842	Estació Telefonía Mòbil
TLC03 Casa Aiguadé	Retevisión móvil, S.A.	310.643	4.666.295	Estació Telefonía Mòbil
TLC04 Casa Aiguadé	Retevisión móvil, S.A.	310.668	4.666.242	Estació Telefonía Mòbil
TLC05 Escarlà	Retevisión móvil, S.A.	311.852	4.676.940	Estació Telefonía Mòbil, Xarxa DCS 1800
TLC06 Escarlà	Retevisión móvil, S.A.	311.923	4.677.070	Estació Telefonía Mòbil, Xarxa DCS 1800
TLC07 Tossal de la Marina	Orange	320.923	4.682.789	Estació Telefonía Mòbil

COMPANYIA AIGUA POTABLES	DADES DE CONTACTE
Gestió Integral d'Aigües de Catalunya,SA (GIACSA)	Plaça de la Creu, 1, 2n pis - 25620 Tremp 938 722 002 - aiguesdetremp@giacsa.com

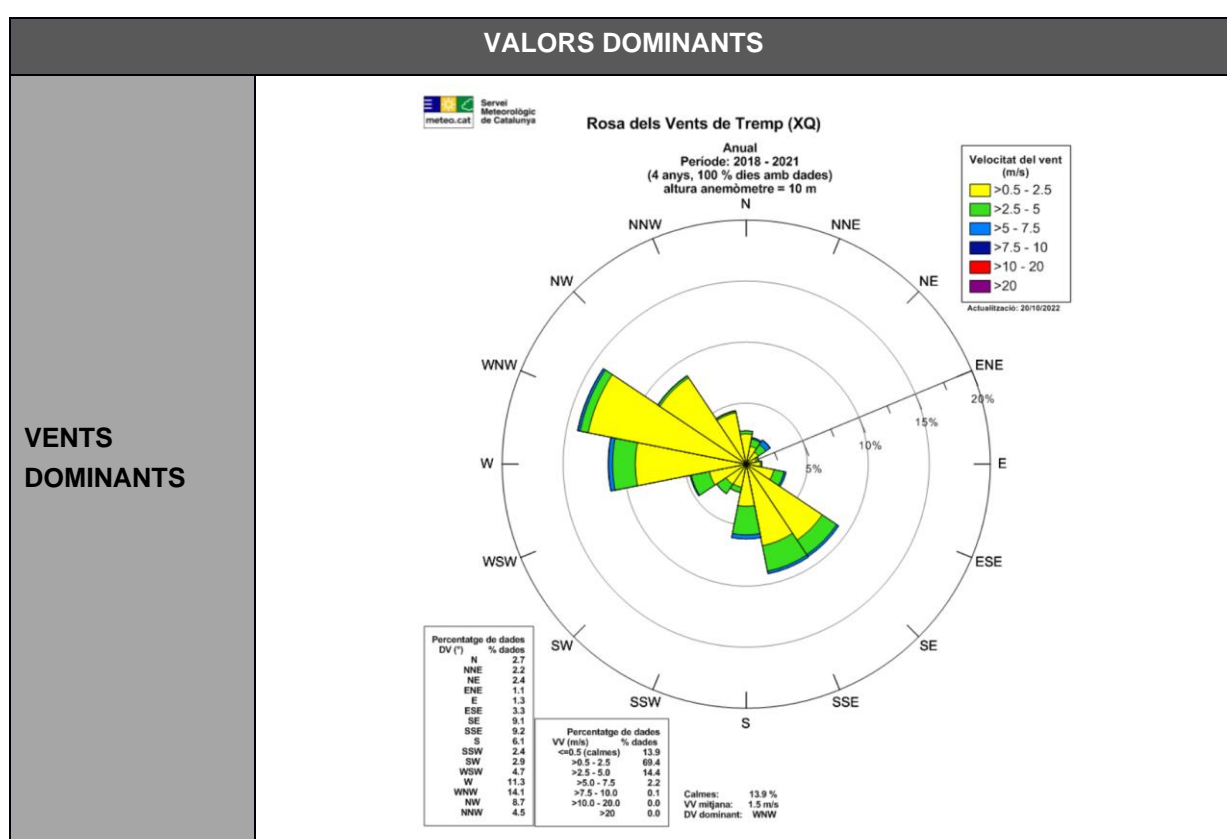
1.2.6 CLIMATOLOGIA

VALORS NORMALS MITJOS DE PRECIPITACIONS PERIODE 2007-2016												
MES	GEN	FEB	MARÇ	ABR	MAIG	JUNY	JUL	AGO	SET	OCT	NOV	DES
L/M ²	26.4	20.4	44.5	77.4	62.1	66.7	66.8	44.7	47.4	46.3	43.3	23.0

*Dades extretes del Servei Meteorològic de Catalunya per al període 2007-2016 a l'estació de la Poble de Segur.

VALORS NORMALS MITJOS DE TEMPERATURES PERIODE 2007-2016												
MES	GEN	FEB	MARÇ	ABR	MAIG	JUNY	JUL	AGO	SET	OCT	NOV	DES
T°C	2.4	4.7	8.8	12.6	16.3	20.7	23.9	23.5	18.9	13.8	6.9	2.1

*Dades extretes del Servei Meteorològic de Catalunya per al període 2007-2016 a l'estació de la Poble de Segur.



	LOCALITZACIÓ	CARACTERÍSTIQUES	ENLLAÇ WEB
ESTACIÓ 1	Tremp	Data alta: 22.10.2012 Altitud: 473 m	http://www.meteo.cat/observacions/xema/dades?codi=XQ
ESTACIÓ 2	La Pobla de Segur	Data alta: 18.11.2016 Altitud: 508 m	https://www.meteo.cat/observacions/xema/dades?codi=YC&dia=2022-12-09T08:30Z

1.2.7 OROGRAFIA I HIDROLOGIA

DESCRIPCIÓ		
ALTITUD MÀXIMA	1.889 m	
ALTITUD MÀXIMA AMB POBLACIÓ / INFRAESTRUCTURES	1.200 m	
ALTITUD MÍNIMA	420 m	
ALTITUD MÍNIMA AMB POBLACIÓ / INFRAESTRUCTURES	420 m	
ALTITUD DEL NUCLI URBÀ	468 m	
RIUS	Riu Noguera Pallaresa	Riu de primer ordre i cabal continu al llarg de l'any
	Riu Noguera Ribagorçana	Riu de primer ordre i cabal continu al llarg de l'any
	Riu Gavet	Riu de segon ordre, cabal variable i forts estiatges
	Riu Abella	Riu de segon ordre, de cabal variable
TORRENTS / BARRANCS	Barranquet de Llastarri	Barranc de règim torrencial
	Barranc de Miralles	Barranc de règim torrencial
	Barranc de les Basses	Barranc de règim torrencial
	Barranc de la Llagosta	Barranc de règim torrencial
	Barranc del Solà	Barranc de règim torrencial
	Barranc de Torogó	Barranc de règim torrencial
	Barranc d'Esplugafreda	Barranc de règim torrencial
	Barranc d'Escarlà	Barranc de règim torrencial
	Barranc d'Espills	Barranc de règim torrencial
Barranc del Tendrui	Barranc de règim torrencial	

DESCRIPCIÓ		
	Barranc de Tercui	Barranc de règim torrencial
	Barranc del Pont	Barranc de règim torrencial
	Barranc de Montllobar	Barranc de règim torrencial
	Barranc de Palau	Barranc de règim torrencial
	Barranc de Ruicós	Barranc de règim torrencial que passa pel nucli urbà, travessant infraestructures vàries
	Barranc de Sant Adrià	Barranc de règim torrencial
	Barranc del Juncar	Barranc de règim torrencial que passa entubat i soterrat per dintre del nucli de Tremp. Travessa infraestructures vàries.
	Torrent de la Fontvella	Barranc de règim torrencial que passa pel nucli urbà, travessant infraestructures vàries.
	Barranc de l'Abeller	Barranc de règim torrencial
	Barranc de Palau	Barranc de règim torrencial
	Barranc de l'Espona	Barranc de règim torrencial
	Barranc de Seròs	Barranc de règim torrencial
	Barranc Gros	Barranc de règim torrencial
CANALS	Canal de Gavet Canal de Dalt Canal de Baix Canal del Pont de Montanyana (Castissent)	
EMBASSAMENTS	Pantà d'Escales Embassament de Sopeira Pantà de Sant Antoni	
CONS DE DEJECCIÓ	Riu Noguera Ribagorçana al llarg del seu recorregut pel terme municipal de Tremp Barranc del Solà fins al Barranc de Torogó, incloent tots els barrancs que desemboquen en ell al llarg del seu recorregut Riu Noguera Pallaresa, a l'alçada del nucli urbà de Tremp Barranc de Sant Jaume, travessant el nucli urbà de Tremp	

DESCRIPCIÓ	
	<p>Barranc de Ricós, a l'alçada de les Cases de Co de Peroi (zona sud del nucli urbà de Tremp)</p> <p>Barranc dels Inerts, a la part sud-oest de l'entitat poblacional de Vilamitjana</p> <p>Riu de Gavet, al límit municipal entre Tremp, Gavet de la Conca i Castell de Mur i a la zona sud de l'entitat poblacional de Puigcercós, a Tremp</p>

1.3 ORGANITZACIÓ MUNICIPAL DE PROTECCIÓ CIVIL

1.3.1 ESTRUCTURA, FUNCIONS I RESPONSABILITATS

L'organització municipal de protecció civil és el conjunt de persones encarregades de dur a terme la protecció civil del municipi, amb l'objectiu de fer front a les emergències que puguin sorgir dins del municipi per tal de salvar vides, protegir béns i el medi ambient.

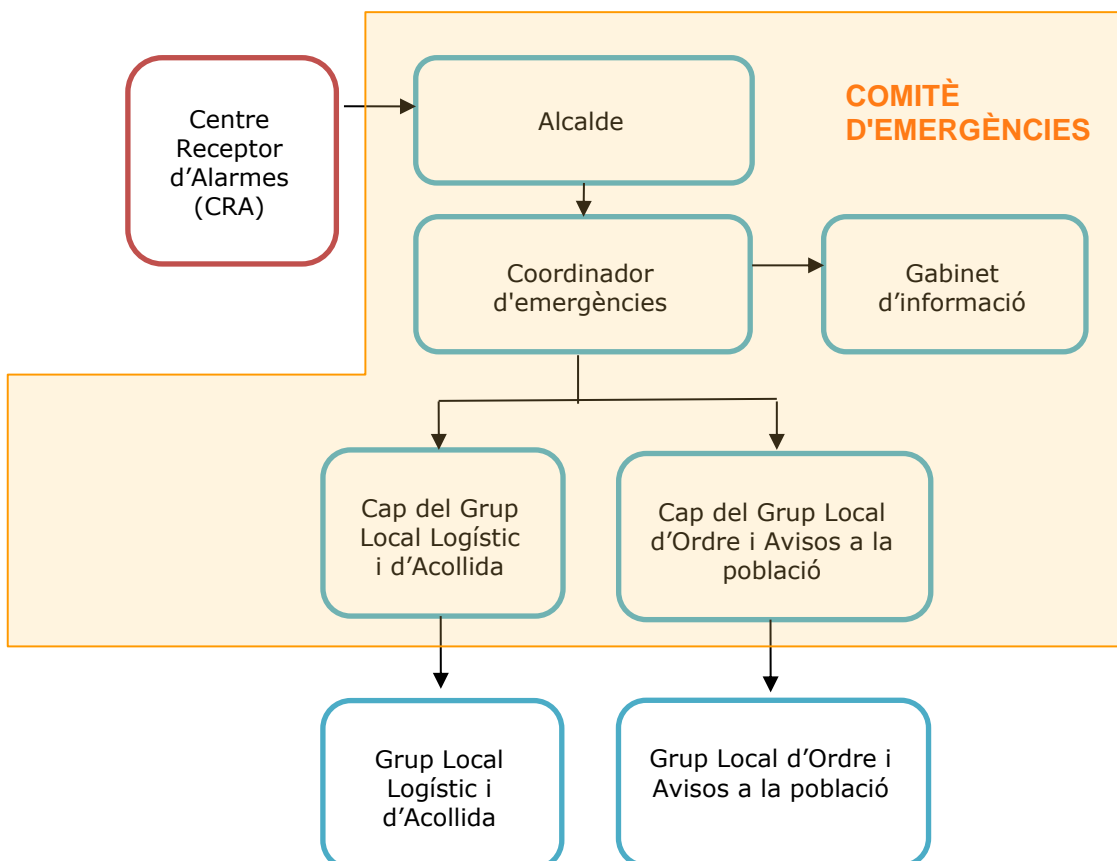
L'estructura de l'organització municipal de protecció civil té com a punt més elevat de responsabilitat a l'alcalde, que és l'autoritat de protecció civil d'àmbit municipal i, com a base de l'organització, es troben les diferents comissions i comitès encarregats de dur a terme les accions per tal d'aplicar correctament el Pla de Protecció Civil Municipal.

En aquest apartat es tracta doncs, de donar a conèixer les diferents figures dins de l'organització municipal de protecció civil tot explicant les seves funcions i responsabilitats.

Comissió municipal de protecció civil:

No es constitueix degut a la capacitat tècnica i organitzativa del municipi.

L'organigrama municipal en emergències segueix el següent patró:



En resum, s'ha de realitzar una explicació de les funcions i responsabilitats del municipi i de les figures següents:

Centre Receptor d'Alarmes (CRA)

És el centre on es reben i des d'on es notifiquen els avisos d'emergència. En aquest cas la figura recau sobre:

- **Oficina d'Atenció Ciutadana** en horari laboral.
- **Alcalde** com a responsable de l'emergència, mitjançant el seu telèfon mòbil, operatiu 24h i els 365 dies a l'any.

Comitè d'emergències:

- Alcalde
- Consell Assessor
- Gabinet d'informació municipal

Aquests òrgans es defineixen de la manera següent:

Alcalde (Director del Pla)

L'alcalde del municipi és l'autoritat de protecció civil d'àmbit municipal, i per tant el director del Pla municipal de protecció civil o responsable municipal de l'emergència. Pot delegar les funcions de direcció del Pla al/a la tinent/a d'alcalde (o a altres regidors/es, si en manquen).

L'alcalde és el responsable màxim de l'elaboració, la implantació i l'execució del Pla de protecció civil municipal.

Funcions:

- Analitzar i valorar la situació.
- Informar-ne al director del Pla Especial de la Generalitat per mitjà del CECAT i coordinar-se amb el director del Pla Especial de la Generalitat.
- Declarar la pre-alerta, l'activació i la desactivació del Pla de protecció civil municipal. Informar-ne al director del Pla Especial de la Generalitat per mitjà del CECAT.
- Convocar el Comitè Municipal d'Emergències.
- Constituir i exercir la direcció del CECOPAL.
- Informar i coordinar-se amb el director del Pla Especial de la Generalitat.
- Analitzar i valorar la situació.
- Si fos el cas, donar l'ordre de preparar i prendre totes les mesures preventives necessàries, previstes a nivell municipal, per minimitzar els danys previsibles.
- Donar l'ordre de divulgar els consells d'autoprotecció davant del risc.
- Avaluar i determinar els elements vulnerables, i posar-ho en coneixement del director del Pla Especial de la Generalitat. Si és convenient, haurà de propiciar l'activació dels diversos PAU que ho requereixin.

- Decidir en tot moment, amb el Comitè Municipal d'Emergències, les actuacions més adients per fer front a l'emergència dins del seu marge de responsabilitat i aplicar les mesures de protecció a la població (avisos, acollida i suport), als béns i al medi ambient.
- Assegurar l'execució de la part de les funcions que el municipi assumeixi i vetllar per la correcta execució d'aquestes funcions.
- Ordenar la incorporació als grups d'actuació del Pla Especial de la Generalitat dels mitjans i recursos municipals disponibles per garantir la protecció i la seguretat de la població.
- Decretar, si s'escau, mobilitzacions i expropiació temporal.
- Assegurar el manteniment i l'operativitat del Pla de protecció civil municipal.
- D'altres, en funció del risc.

Consell Assessor

El Consell Assessor té per funcions:

- Assessorar el director del pla, l'alcalde.
- Analitzar i valorar la situació, aportant-hi tota la informació i trametent les instruccions de l'alcalde als seus respectius col·laboradors.
- Altres funcions específiques per a cada risc concret.

El Consell Assessor es compon de:

- El / La cap del Grup Local d'Ordre i Avisos a la Població
- El / La cap del Grup Local Logístic i d'Acollida
- El / La cap del Grup Local Específic pel Risc corresponent en cada cas
- El / La coordinador municipal de l'emergència
- Altres en funció del risc a criteri del director del Pla, en general tots els regidors i/o tècnics implicats en la resolució de l'emergència

Grup Local d'Ordre i Avisos a la Població

Les funcions d'avisos són:

- Avisar a la població afectada que estigui en les zones de risc de l'emergència i especialment als elements vulnerables.
- Transmetre la informació de les mesures a adoptar per part de la població.

Les funcions d'ordre són:

- Coordinar i executar les tasques d'allunyament, evacuació o confinament de la població i dels elements vulnerables.
- Garantir la seguretat ciutadana a la zona de risc.
- Controlar els accessos a la zona de risc.
- Realitzar la vigilància viària a la zona d'emergència, efectuant el control del trànsit d'accés dels components dels grups d'emergència.

- Guiar els actuants cap al Centre de Comandament Avançat (CCA) i a l'Àrea sanitària.

Grup Local d'Intervenció (només en casos d'incendis forestals)

Degut a la capacitat tècnica i administrativa del municipi, aquest grup no es constitueix.

Grup Local Sanitari

Degut a la capacitat organitzativa, el municipi de Tremp no disposa de Grup Local Sanitari per tant, aquestes funcions seran assumides pel Sistema d'Emergències Mèdiques (SEM) de la Generalitat de Catalunya.

Grup Local Logístic i d'Acollida

- Proporcionar i gestionar els serveis bàsics municipals.
- Preparar els centres d'acollida i gestionar-los per tal que es pugui acollir a la població.
- Donar allotjament, proveïment d'aliments, control i serveis socials a les persones afectades.
- Subministrar tots els materials o combustibles que es necessitin.
- Rebre el voluntariat ocasional.
- Específiques per al risc de nevades i allaus:
 - o Coordinar les tasques de neteja de la xarxa viària establint prioritats d'actuació per tal de minimitzar les situacions de risc i que els Grups d'Actuació puguin complir les seves missions.
 - o Preveure el material necessari per minimitzar les conseqüències de l'emergència (fundents, maquinària, material lleuger i pesant de treball i transport...).
 - o Donar suport tècnic al personal dels vehicles desviats als aparcaments.

Coordinador municipal de l'emergència

És la figura que fa de vincle entre l'alcalde i els diferents grups d'emergència, essent el màxim responsable del Consell Assessor. És el responsable de comunicar amb els diferents grups d'emergència municipal i de controlar que tot es fa segons el previst, a més de suplir a l'alcalde en cas que fos necessari, amb una disponibilitat de 24 hores al dia.

Les seves funcions són:

- Coordinar l'emergència.
- Comunicar amb tots els grups d'emergència municipal.
- Rebre comunicacions del CRA.
- Assessorar l'alcalde.
- Controlar la situació i evolució de l'emergència i supervisar les accions dels diferents grups d'emergència.

Representant municipal al CECAT

És el responsable de traslladar-se al CECAT, en cas que aquest ho requereixi, per tal de donar informació a Protecció Civil, d'una forma directa i conjunta, de tot el que pugui ser necessari per a la resolució de l'emergència.

Gabinet d'Informació Municipal

El Gabinet d'Informació Municipal és l'òrgan responsable de donar la informació en el moment de l'emergència.

Les seves funcions són:

- Aplegar informació sobre l'emergència
- Transmetre (o difondre) la informació generada dins el Comitè d'Emergències a la població en general i a les persones directament o indirectament afectades

ORGANITZACIÓ MUNICIPAL DE PROTECCIÓ CIVIL		
CÀRREC OPERATIU	CÀRREC HABITUAL	NÚMERO DE FITXA D'ACTUACIÓ
Centre Receptor d'Alarmes	Responsable horari laboral: Policia local Responsable 24h: Alcaldessa	1
Responsable emergència municipal	Responsable: Alcaldessa Substitut: Primer tinent d'alcalde	2
Coordinador municipal de l'emergència	Responsable: Cap de Negociat i Tècnic de Protecció Civil Substitut: Tècnica de Protecció Civil	3
Representant municipal al CECAT	Responsable: 2n Tinent Alcalde Substitut: 3r Tinent Alcalde	4
Cap del Gabinet d'informació	Responsable: Cap de Negociat Substitut: Tècnica de protocol	5
Cap del Grup local d'intervenció (només incendis forestals)	<i>No es constitueix</i>	-
Cap del Grup local sanitari	<i>No es constitueix</i>	-
Cap del Grup local logístic i d'acollida	Responsable: Tècnic i coordinador de la brigada municipal (grup logístic) i Cap de negociat de Recursos humans (grup d'acollida)	6

ORGANITZACIÓ MUNICIPAL DE PROTECCIÓ CIVIL		
CÀRREC OPERATIU	CÀRREC HABITUAL	NÚMERO DE FITXA D'ACTUACIÓ
	Substitut: Enginyera municipal (grup logístic) i Tècnica de Benestar (grup d'acollida)	
Cap del Grup local d'Ordre i Avisos a la població	Responsable: Cap de la policia local (grup d'ordre) i Administrativa de l'Àrea de Seguretat Ciutadana (grup d'avisos) Substitut: Agent de la policia local (grup d'ordre) i Administrativa de l'àrea d'administració (grup d'avisos)	7

1.3.2 CENTRES DE COORDINACIÓ

» Centres de recepció d'alarmes (CRA)

CRA	
Lloc	<p>Polícia local de Tremp</p> <p>Horari de dilluns: de 7.00h a 18.00h</p> <p>Horari de dimarts a divendres: de 7.30h a 19.00h</p> <p>Festius i caps de setmana sense servei</p> <p>Alcaldessa (24h)</p>
Adreça	Plaça de la Creu, 1 - 25620 Tremp
Telèfon	<p>Polícia local de Tremp</p> <p>609 778 739 / 629 365 097</p> <p>973650005</p> <p>Alcaldessa</p> <p><i>Confidencial</i></p>
Correu electrònic	<p>plocal@tremp.cat</p> <p>alcaldia@tremp.cat</p>
Altres comunicacions (RESCAT)	<p>Pàgina web de l'ajuntament:</p> <p>https://www.ajuntamentdetremp.cat/</p> <p>eAgora: Tremp (comunicacio@tremp.cat)</p> <p>Facebook: Ajuntament de Tremp</p> <p>Twitter: @AjTremp</p> <p>Instagram: @ajtremp</p> <p>Xarxa RESCAT:</p> <p><i>Confidencial</i></p> <p>radiotremp@digitalhits.cat</p>
Protocols, fitxes d'actuació, etc.	<p>Document 6: Directori telefònic</p> <p>Document 7: Cartografia</p>

El CRA és un centre que **ha d'estar operatiu 24 hores al dia, 365 dies a l'any**. En cas que no sigui possible, aquestes funcions seran dutes a terme per l'alcalde o persona en qui delegui.

Funcions

- Notificar qualsevol alarma al 112 i al CECAT.
- Rebre la notificació de l'alarma i trametre-la.
- Valorar, segons el protocols establerts, la importància de l'alarma.
- Posar en marxa el avisos d'activació del Pla de protecció civil municipal.
- Informar-se, en els primers moments, de la marxa de l'emergència.

- Establir contacte amb el coordinador municipal de l'emergència o l'alcalde.

» **Centres de Coordinació Operativa Local (CECOPAL)**

CECOPAL	
Lloc	Ajuntament de Tremp Àrea de Protecció Civil de l'Ajuntament de Tremp (2a planta Despatx R.Natural). Reunions a la Sala de Comissions
Adreça	Plaça de la Creu, 1. 25620 Tremp
Telèfon	Telèfon: 973 650 005, ext. 318
Correu electrònic	protecciocivil@tremp.cat
Recursos	Dependències diverses, ordinadors, telèfons mòbils i fixes, impressores, fax, personal de l'Ajuntament, web cap, televisió, pissarra, etc.
Altres comunicacions	Pàgina web de l'ajuntament Correus electrònics: recursosnaturals@tremp.cat administracio@tremp.cat

Funcions

- És el centre de coordinació municipal, que realitza les accions determinades pel director del Pla. Des d'aquí es dirigeix i es coordinen les actuacions dels diversos serveis relacionats amb el Pla.
- Mantenir contacte directe i continu amb el Centre de Coordinació Operativa de Catalunya CECAT.
- Notificar als grups operatius i al CECAT l'activació i la desactivació del Pla de protecció civil municipal.
- Facilitar, si s'escau, la informació a la població del municipi, amb els mitjans oportuns, segons les circumstàncies del risc i l'evolució de la situació de l'emergència.
- Mobilitzar i assegurar la transmissió de la informació i les ordres als grups operatius municipals decidides per la direcció del Pla, així com activar els mitjans i recursos municipals necessaris.
- Canalitzar l'ordre de l'autoritat de protecció civil municipal de prestació de serveis personals i la requisita, la intervenció o l'ocupació temporal i transitòria dels béns necessaris per afrontar les situacions d'emergència.
- Donar suport als mitjans d'emergències, de seguretat i als serveis especialitzats aliens que intervinguin en el municipi sota l'estructura del Pla activat.

1.4 PROGRAMA I PROCEDIMENT D'IMPLANTACIÓ, SIMULACRES, MANTENIMENT, REVISIÓ I ACTUALITZACIÓ

1.4.1 PROGRAMA DE LA IMPLANTACIÓ DEL PLA

A continuació es realitza una proposta d'implantació del Pla. Recordar que l'Alcalde/essa serà el/la responsable de que aquesta implantació es porti a terme.

IMPLANTACIÓ DEL PLA			
DATA	TIPUS	RISC/OS	ADREÇAT A
ANUAL (Octubre)	Formació: Sessió informativa amb els caps dels grups actuant locals i els policies locals.	TOTS	CAPS ACTUANTS
ANUAL (Maig)	Formació: Reunió de coordinació dels actuant municipals.	TOTS	ACTUANTS
CONTINU	Campanya de sensibilització: Informació a la població a través del web i les xarxes socials quan hi ha risc d'incendis, de nevades o glaçades, onades de calor o risc d'inundacions (enllaç web de protecció civil amb els consells de com actuar).	ESPECIFIC	POBLACIÓ
ANUAL	Campanya de sensibilització: La 1 ^a quinzena de juny: es distribueixen pòsters i tríptics sobre fogueres i petards de la revetlla de sant Joan per la prevenció d'incendis.	IIFF	POBLACIÓ
ANUAL	Revisió i manteniment: Revisió anual dels equips lleva-neus i d'extinció d'incendis abans de la temporada (abril incendis i novembre nevades)	Incendis Forestals Nevades	Equips materials
ANUAL (octubre)	Revisió i manteniment: La policia local i els responsables del municipi fan reconeixement de la Xarxa Viària	Nevades	-
ANUAL	SIMULACRE: Pendent	S'actualitzarà anualment.	Pendent

1.4.2 MANTENIMENT DEL PLA

Es proposa una sèrie d'actuacions per al manteniment de la vigència del present pla.

- Durant el 1r trimestre de cada any es realitzarà una actualització de les dades de contacte de tots els elements vulnerables.
- Durant el 1r trimestre de cada any es reunirà l'organigrama municipal d'emergències i en cas necessari, es revisarà i es notificarà a protecció civil.
- En cas d'emergència, es realitzarà una avaluació de l'actuació de cada un dels membres de l'organigrama per tal de detectar deficiències en les fitxes d'actuació.

MANTENIMENT DEL PLA	
Data d'homologació:	
Data d'homologació de l'última revisió:	
Data de l'última actualització:	
Data de la propera revisió:	

1.4.3 PROGRAMA D'EXERCICIS I SIMULACRES

El programa d'implantació té diversos objectius, entre ells, la realització i avaluació de simulacres que validin el correcte funcionament del Pla de Protecció Civil Municipal.

Així mateix, és necessari programar els simulacres al llarg del temps amb l'objectiu de validar el correcte funcionament del pla durant la seva vigència i fins a la seva revisió i/o actualització.

Realitzar els simulacres així com informar-ne als òrgans de les administracions competents és obligació de la persona responsable de la implantació del Pla com a responsable de protecció civil municipal.

Els simulacres han de permetre verificar i comprovar:

- L'eficàcia de l'organització de resposta davant d'una emergència.
- La capacitat del personal adscrit a l'organització de resposta.
- L'entrenament del personal de l'ajuntament per fer front davant situacions d'emergència contemplades en el present pla.
- La suficiència, idoneïtat i disponibilitat dels recursos assignats.
- L'adequació dels procediments d'actuació.
- La validació del correcte funcionament del procediment de comunicació d'emergències.

La realització de simulacres té per objecte l'activació total o parcial de les accions contingudes en el document 4 de procediments operatius per risc.

De la mateixa manera, i tenint en compte que la DGPC de la Generalitat de Catalunya convoca els corresponents simulacres dels plans especials, quan un d'aquests simulacres afecti al municipi es podrà substituir pel simulacre anual programat.

Els exercicis a fer amb periodicitat mínima anual són:

PROGRAMA D'EXERCICIS I SIMULACRES			
EXERCICI Nº:	Periòdic anual		
DATA	xx Trimestre any xx	HORA	xxx
ESCENARI			
A part dels simulacres que es puguin dur a terme al terme municipal de Tremp cal realitzar amb caràcter anual una trucada al CECAT mitjançant ambdós terminals de la Xarxa RESCAT que disposa el municipi.			
L'objectiu és validar tant les comunicacions externes com les comunicacions externes CECAT mitjançant la xarxa RESCAT i el telèfon 112. Es proposa realitzar-lo anualment el darrer trimestre.			

A continuació es mostra una taula resum amb les dades que s'enviaran al DGPC en base als exercicis i simulacres que es programin amb caràcter anual.

PROGRAMA D'EXERCICIS I SIMULACRES			
EXERCICI Nº:			
DATA		HORA	
ESCENARI			
ZONA INVOLUCRADA			
CARACTERÍSTIQUES			
VERIFICACIÓ I COMUNICACIÓ D'EXERCICI A ORGANISME OFICIAL COMPETENT:			
AVALUACIÓ			

1.5 BASES PER AL PLA DE RECUPERACIÓ PREVIST A L'ARTICLE 31 DE LA LLEI 4/1997

1. Recopilació de les fonts d'informació dels danys produïts:

- Tècnics municipals
- Brigada d'obres
- Policia local, Mossos d'Esquadra, la Guàrdia Civil
- Bombers
- Servei d'enllumenat, de clavegueram... del municipi
- Companyies de l'aigua, del gas, d'electricitat i de telèfons
- Serveis de transports
- Carreteres
- Indústries, comerços... del municipi
- Particulars
- Serveis sanitaris
- Altres que el municipi consideri oportú

2. Recopilació de les dades dels danys que s'han produït:

- Localització dels danys: cal indicar el lloc concret (fins i tot amb cartografia).
- Descripció de:
 - Els elements afectats (cal indicar el tipus d'element i una descripció).
 - Els tipus dels danys que s'han produït.
 - Causes que han produït els danys.

3. Valoració econòmica dels danys (despeses que s'han generat durant l'emergència i cost per recuperar la normalitat).

És responsabilitat de l'Ajuntament l'adopció immediata de les mesures següents:

- Notificació a les companyies de gas, d'electricitat, de telèfons, de llum, carreteres, mitjans de transport de les avaries, talls de subministrament, dels danys que s'han produït.
- Acollida de la població.
- Proveïment de recursos a la població.

- Desenrunament i neteja.
- Recerca de mitjans i recursos.
- Control d'aqüífers.

Proposta de reconstrucció o reparació dels danys:

- Descripció de les obres, reparacions... a realitzar per recuperar o reparar els danys (la proposta es pot realitzar per evitar la repetició dels danys).
- Valbració econòmica (cost per recuperar la normalitat).
- Designació de responsables.
- Definició de terminis.

Cal saber si la zona s'ha declarat o no zona d'actuació especial (o catastròfica). En aquest cas les ajudes vindran de l'Estat, el qual aprova un Reial decret llei (primer l'aprova el Consell de Ministres i posteriorment el validen les Corts), per establir de forma concreta i per a cada catàstrofe totes les mesures, actuacions i procediments a seguir. S'hi estableixen, també, les previsions de finançament mitjançant el crèdit extraordinari.

Al marge de les subvencions que dóna l'Estat, pot haver-hi ajudes de les comunitats autònomes, la Unió Europea, les diputacions... En aquest cas, cal tenir en compte que aquestes ajudes són incompatibles amb les que pugui donar l'Estat.

Cal destacar que queden excloses les ajudes de les diferents administracions als danys produïts en béns assegurats, ja que existeix el Consorci de Compensació d'Assegurances, entitat autònoma de caràcter públic que actua com a reasseguradora de les companyies privades en cas que es produeixin catàstrofes.

2 DOCUMENT 2. ANÀLISI DEL RISC

2.1 RISC TERRITORIAL

Els riscos territorials són aquells riscos o emergències no especials, que poden afectar a la vegada un volum considerable de persones o que poden tenir una repercussió important. Aquests riscos queden contemplats en el Pla de Protecció Civil de Catalunya (PROVICAT).

Per l'avaluació del risc, s'utilitza el mètode general d'avaluació de riscos del Instituto Nacional de Seguridad e Higiene en el Trabajo (INSHT). El procés d'avaluació de riscos segons aquest mètode, es compon de les etapes següents:

Anàlisi del risc, mitjançant la qual s'identifica el perill i s'estima el risc, avaluant conjuntament la probabilitat i les conseqüències que es materialitzi el perill. L'anàlisi del risc proporciona l'ordre de magnitud del risc.

		CONSEQÜÈNCIES		
		LLEUGERAMENT NOCIU (LN)	NOCIU(N)	EXTREMADAMENT NOCIU (EN)
PROBABILITAT	BAIXA (B)	Risc Trivial (T)	Risc Tolerable (TO)	Risc Moderat (MO)
	MITJA (M)	Risc Tolerable (TO)	Risc Moderat (MO)	Risc Important (I)
	ALTA (A)	Risc Moderat (MO)	Risc Important (I)	Risc Intolerable (IN)

- Probabilitat baixa: Quan l'emergència es dona en rars ocasions (menys d'una vegada cada 100 anys).
- Probabilitat mitjana: Quan l'emergència es dona algunes vegades (entre una vegada a l'any i cada 100 anys).
- Probabilitat alta: Quan l'emergència es dona sempre o quasi sempre (més d'un cop a l'any).
- Poc nociu: L'emergència no suposa danys al municipi afectat. Només es causen problemes operatius.
- Nociu: L'emergència produeix danys a la zona on s'ha produït l'accident. Pot suposar la interrupció de l'operativitat normal d'aquella zona del municipi. Lesions lleus a les persones.
- Molt nociu: L'emergència produeix la destrucció total de la zona on s'ha produït l'incident. Suposa la interrupció del procés i l'afectació a instal·lacions del voltant. Morts.

Valoració del risc, amb el valor del risc obtingut amb la seva anàlisi, i comparant-lo amb el valor de risc tolerable, s'emet un judici sobre la tolerabilitat del risc en qüestió. Si

de l'avaluació del risc es dedueix que el risc no és tolerable, s'ha de controlar aquest risc mitjançant l'aplicació de les mesures preventives o correctores adients.

Risc	Acció i temporització
Risc trivial T	No es requereix cap acció específica.
Risc tolerable TO	No es necessita millorar l'acció preventiva, però es poden considerar solucions més rendibles o millors que no suposin una càrrega econòmica important. Es requereixen comprovacions periòdiques per assegurar-se que es manté l'eficàcia de les mesures de control.
Risc moderat MO	S'han de fer esforços per reduir el risc determinant les inversions precises. Les mesures per a reduir el risc s'han d'implantar en un període determinat. Quan el risc moderat està associat amb conseqüències molt nocives, es precisa una acció posterior per establir amb més precisió la probabilitat de dany com a base per determinar la necessitat de millora de les mesures de control.
Risc important I	No s'ha de realitzar l'activitat fins que s'hagi reduït el risc. Pot ser necessari dedicar recursos considerables per controlar el risc.
Risc intolerable IN	No s'ha de realitzar l'activitat fins que s'hagi reduït el risc. Si no és possible reduir el risc, inclús amb recursos il·limitats, s'ha de prohibir l'activitat.

RISC TERRITORIAL		
	DESCRIPCIÓ DEL RISC SEGONS PROCICAT	VALORACIÓ DEL RISC
Emergències en el transport de viatgers per ferrocarril	<p>El risc d'emergències en el transport convencional de viatgers per ferrocarril inclou les col·lisions entre trens, descarrilaments, necessitats d'evacuació de passatgers per accident, presència de persones a les vies, aturades perllongades dels serveis, així com altres incidències i/o emergències derivades del servei de transport de viatgers per ferrocarril.</p> <p>En el cas de Tremp, el municipi presenta una estació de ferrocarril al nucli urbà.</p>	<p>Es tracta d'un risc amb una probabilitat mitjana i conseqüències nocives. Per tant, és considerat un risc Moderat</p>
Emergències per calor i fred intens	<p>En cas d'emergències per calor intens:</p> <ul style="list-style-type: none"> ☒ Calor intensa: temperatura màxima superior al percentil 98 de la temperatura màxima diària dels mesos de juny a agost. ☒ Calor molt intensa: temperatura màxima superior al percentil 98 de la temperatura màxima diària dels mesos de juny a agost més dos graus Celsius. <p>Per al període 2013-2022, el percentil 98 té un valor de 39,7 °C al municipi.</p> <p>En cas d'emergències per fred intens:</p> <ul style="list-style-type: none"> ☒ Fred intens: temperatura inferior al percentil 2 de la temperatura mínima diària dels mesos de desembre a març. ☒ Fred molt intens: temperatura inferior al percentil 2 de la temperatura mínima diària dels mesos de desembre a març menys dos graus Celsius. <p>Per al període 2013-2022, el percentil 2 té un valor de -7,5 °C al municipi.</p>	<p>Aquest risc es tindrà en compte pels col·lectius vulnerables que es podrien veure afectats dins del municipi (gent gran o malalta que viu sola, persones amb malalties cròniques i població infantil. Considerant que la probabilitat d'aquest esdeveniment és mitjà i que les conseqüències són de tipus nociu, es considera un risc Moderat.</p>
Emergències per tall de subministraments bàsics	<p>Es preveu que es puguin produir situacions d'emergència per risc pel tall de subministraments bàsics (gas, aigua, i electricitat) durant situacions temporals de treball d'obres al llarg del terme municipal; o bé com conseqüència d'un efecte dominó davant d'una situació de</p>	<p>Es tracta d'un risc amb una probabilitat mitjana i de caràcter com poc nociu. Per tant, es considerat com un risc Tolerable.</p>

RISC TERRITORIAL		
	DESCRIPCIÓ DEL RISC SEGONS PROCICAT	VALORACIÓ DEL RISC
	caràcter més greu (incendi forestal). En ambdós casos, aquestes situacions poden comportar una possible afectació a la xarxa de subministrament, i en conseqüència, al funcionament de serveis industrials i habitatges del terme municipal.	
Emergències per actes de pública concurrència	Es preveu que es poden produir emergències per aglomeració de persones en actes de públic concurrència.	És un fet molt poc freqüent de manera que la probabilitat és baixa. Si es generés les conseqüències serien importants i per tant, es considera un risc Moderat .

2.1.1 PERILL PEL TRANSPORT DE VIATGERS PER FERROCARRIL

Sector de perill	Característiques del perill
Recorregut de la línia de ferrocarril	El perill depèn del tipus d'emergència que s'hagi produït, ja sigui col·lisions entre trens, descarrilaments, aldarulls, presència de persones a les vies, aturades perllongades dels serveis i altres emergències derivades del servei de transport de viatgers per ferrocarril. El perill inclou també afectacions a la línia ferroviària, túnels, estacions, viaductes, ponts i passos a nivell.

2.1.2 PERILL PER CALOR O FRED INTENS

Sector de perill	Característiques del perill
Tot el municipi	<p>El perill variarà en funció de la durada dels episodis d'altres /baixes temperatures podent afectar en major o menor grau l'activitat de la població i la salut dels sectors de població més vulnerables (persones d'avançada edat o amb malalties cròniques, població infantil, esportistes i treballadors que realitzen la seva activitat en ambients calorosos).</p> <p>Les afectacions a la salut de la població variaran en funció de si es tracta d'un pic puntual de calor/fred o bé si l'episodi té una durada de 3 o més dies consecutius i es considera una onada de calor/fred.</p>

2.1.3 PERILL PER TALL DE SUBMINISTRAMENTS BÀSICS

Sector de perill	Característiques del perill
Tot el municipi	El tall de subministraments bàsics, ja sigui per averies en la xarxa de subministrament o per un efecte dominó davant situacions de caràcter més greu, pot afectar al funcionament de la xarxa de subministrament de gas, aigua o electricitat del municipi de Tremp. En conseqüència, les possibles afectacions repercutirien també sobre habitatges i establiments de diversa tipologia del terme municipal.

2.1.4 PERILL PER ACTES EN ZONES PÚBLICA CONCURRENCIA

Sector de perill	Característiques del perill
Nucli urbà	Compren diferents actes públics i esdeveniments multitudinaris de periodicitat anual i setmanal amb una assistència superior a les 30 persones. Aquests esdeveniments són realitzats als carrers del nucli urbà.

2.2 RISCOS ESPECIALS

A partir de l'anàlisi de riscos realitzat d'acord al mapa de Protecció Civil de Catalunya, al present document només s'esmentaran aquells riscos que afecten en major o menor mesura al terme municipal. Els riscos no esmentats, no afectaran al municipi i per tant, no seran analitzats.

RISCOS ESPECIALS		
	Descripció i Avaluació del risc al municipi segons Pla Especial Generalitat	OBLIGAT/ RECOMANAT
Risc químic (PLASEQCAT)	D'acord amb el Pla Plaseqcat i el mapa de protecció civil de Catalunya, el municipi de Tremp disposa d'una instal·lació de risc químic. Aquesta és Gas Natural Redes GLP SA de categoria baixa.	Recomanat
Risc d'incendi forestal (INFOCAT):	El municipi de Tremp disposa de 30.199 Ha totals, de les quals aproximadament un 79 % correspon a massa de tipus forestal. No obstant, d'acord amb el Pla INFOCAT i el Mapa de Protecció Civil de Catalunya, el nivell de perill del municipi és alt , i presenta una vulnerabilitat molt alta .	Obligat
Risc d'inundacions (INUNCAT):	D'acord amb la cartografia de l'ACA, el municipi disposa de zones potencialment inundables i cons dejecció. D'altra banda, no disposa de zones inundables per a períodes de retorn de T10, T100 ni T500 anys. Es preveu una situació meteorològica de perill (SMP) de nivell 1 quan se superin: els 20 mm/30 min o els 100 mm/24h. Es preveu una SMP de nivell 2 quan se superin: els 40 mm/30 min o els 200 mm/24h. Per tant, el risc d'inundacions a Tremp es considera ALT i per tant dins l'INUNCAT és un municipi OBLIGAT a tenir redactat el Manual d'actuació per Inundacions. L'INUNCAT estima que hi ha 126 persones en àrea inundable al municipi de Tremp Perillositat de la conca: Greu	Obligat
Risc per nevades (NEUCAT):	El municipi de Tremp es troba entre els 1.889m i els 420m . El nucli urbà es troba a 468 m . Tenint en compte que el nucli urbà es troba per sobre dels 400 metres d'altura, i que l'estimació dels valors màxims anuals de precipitació diària en forma de neu es situen per sota dels 3 i 10 cm (lindars de situació meteorològica SMP de nivell 1 i 2 respectivament), d'acord amb els criteris establerts en el pla NEUCAT, el municipi resta obligat a la redacció del pla municipal per episodis de nevades.	Obligat

RISCOS ESPECIALS		
	Descripció i Avaluació del risc al municipi segons Pla Especial Generalitat	OBLIGAT/ RECOMANAT
Risc per sismes (SISMICAT):	<p>Segons l'escala d'intensitat macrosísmica MSK (intensitat màxima percebuda per a un període de retorn de 500 anys) el municipi de Tremp pot patir un sisme de nivell VII-VIII. En aquest cas, es supera el llindar de d'intensitat i de dany, i per tant, és obligatori l'elaboració del pla d'actuació municipal per risc de sismes.</p> <p>Segons la vulnerabilitat dels edificis calculada al Pla SISMICAT, a Tremp es veurien afectats 1.442 edificis i 204 edificis es quedarien inhabitable després d'un sisme.</p> <p>Segons l'avaluació dels danys a la població del Pla SISMICAT, a Tremp moririen un total de 15, persones, 39 ferits greus i 143 lleus. 779 persones es quedarien sense casa.</p>	Obligat
Risc de ventades (VENTCAT)	<p>El municipi de Tremp està obligat a la redacció del PAM per vent per sobrepassar el llindar de ratxa de 20m/s més de 10 dies l'any.</p> <p>* En el cas del municipi de Tremp, la ratxa de vent de 20 m/s es supera 33 dies / any.</p> <p>Per a la comarca de Pallars Jussà, el llindar de situació meteorològica de perill (SMP) de nivell 1 correspon a una ratxa màxima de vent de 25 m/s (90 km/h); el llindar de SMP de nivell 2 correspon a una ratxa màxima de vent de 35 m/s (126 km/h).</p>	Obligat
Emergències per pandèmies	<p>Una emergència per pandèmies pot produir-se en un sol episodi però normalment retorna en forma de diverses onades, cadascuna amb característiques particulars pel què fa a l'afectació i a la mortalitat però possiblement més severes que la primera.</p> <p>Davant d'una determinada pandèmia, caldrà valorar en cada cas, com a mínim, els paràmetres següents: taxa d'atac, taxa de malaltia clínica dels afectats, taxa de letalitat, taxa de mortalitat i percentatge de casos esperats a la setmana pic.</p> <p>En base a això, caldrà definir en cada cas els grups de risc, la població de més transmissibilitat i el grau de vulnerabilitat dels llocs de pública concurrència i com aquest poden actuar com escenaris que afavoreixen la propagació de l'agent causant.</p> <p>El municipi de Tremp resta obligat a la redacció d'aquest pla d'actuació municipal per ser considera municipi turístic.</p>	Obligat

2.2.2 PERILL D'INCENDI FORESTAL. INFOCAT

D'acord amb el Pla INFOCAT el municipi de Tremp resta obligat a disposar d'un Pla d'actuació municipal per risc d'incendi forestal atenent al criteri de perill. El Pla determina un nivell de perill ALT i una vulnerabilitat MOLT ALTA per al municipi.

L'estudi de l'Inventari Ecològic i Forestal de la Regió Forestal I, de la que forma part Tremp, recull la següent distribució del sòl:

Bosc		Matollars	Prats	Altres	Improductiu		Conreus	Total (ha)
Dens	Clar				Natural	Artificial		
21,25	1,59	46,94	9,21	0	5,50	1,29	14,23	30.199

Dades Inventari Ecològic i Forestal de la Regió Forestal I, 1993. Els valors es donen en percentatge respecte a la superfície total del municipi (última columna).

Segons les dades anteriors, aproximadament un 79 % de la superfície del municipi és de caràcter forestal (23.853 Ha.). Aquesta es troba de forma més compactada a la regió oest del terme municipal. Pel que fa a la resta del territori, predominen principalment els camps de conreu a excepció de la zona nord-est corresponent a la Serra dels Nerets; i la vegetació de ribera als marges de riu de la Noguera Pallaresa.

Cal esmentar també que dins de les àrees més boscoses del terme municipal, els nuclis de població es troben a una distància inferior als 50 m de superfície forestal, i per tant, presenten una elevada afectació per risc d'incendis forestals. Així mateix, cal destacar la presència d'edificacions aïllades al llarg del municipi envoltades per massa forestal i per tant, han de ser considerats com a elements vulnerables per aquest risc.

2.2.2.1 Anàlisi històrica

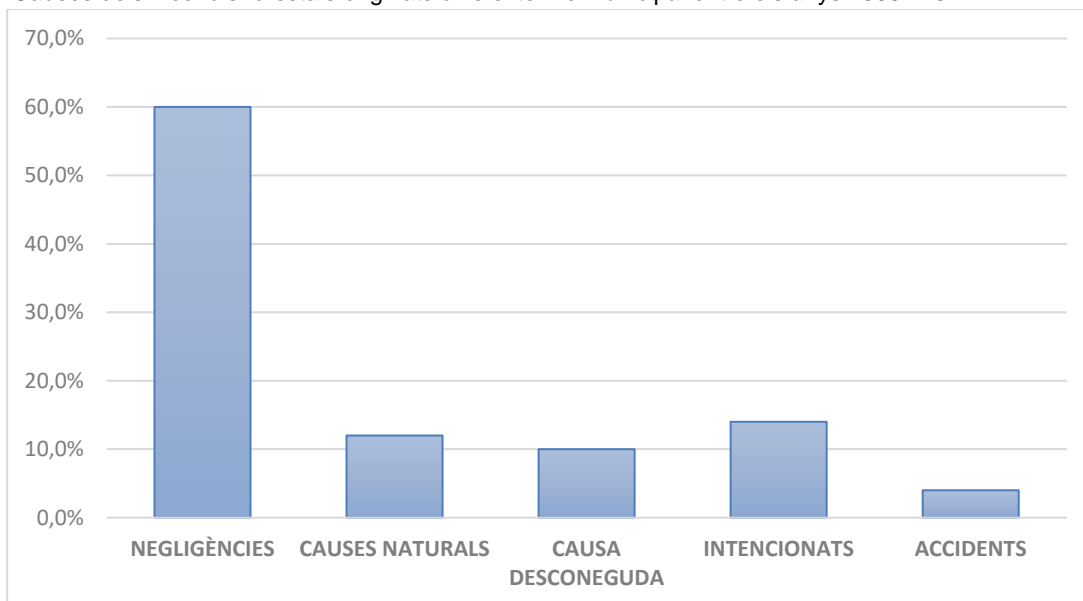
A continuació es mostren el nombre total i tipus de vegetació afectada pels incendis forestals durant els anys 2011-2022 al municipi:

Comarca	Municipi	Data	Superfície arbrada (ha)	Superfície no arbrada (ha)	Superfície no forestal (ha)	Superfície forestal (ha)
Pallars Jussà	Tremp	04/02/2011	0,00	3,86	4,43	3,86
Pallars Jussà	Tremp	27/02/2011	6,40	7,70	5,10	14,10
Pallars Jussà	Tremp	20/10/2011	0,00	0,60	0,00	0,60
Pallars Jussà	Tremp	15/02/2012	0,00	0,03	0,00	0,03
Pallars Jussà	Tremp	16/12/2012	0,00	0,20	0,05	0,20
Pallars Jussà	Tremp	17/01/2013	0,00	0,01	0,00	0,01

Comarca	Municipi	Data	Superfície arbrada (ha)	Superfície no arbrada (ha)	Superfície no forestal (ha)	Superfície forestal (ha)
Pallars Jussà	Tremp	20/02/2013	0,00	0,20	0,10	0,20
Pallars Jussà	Tremp	24/02/2013	0,00	2,00	0,00	2,00
Pallars Jussà	Tremp	25/07/2014	0,03	0,00	0,00	0,03
Pallars Jussà	Tremp	27/07/2014	0,00	0,01	0,00	0,01
Pallars Jussà	Tremp	31/12/2014	0,50	3,80	2,20	4,30
Pallars Jussà	Tremp	05/02/2016	0,14	3,60	0,00	3,74
Pallars Jussà	Tremp	27/07/2016	0,00	0,20	0,70	0,20
Pallars Jussà	Tremp	10/09/2016	0,00	0,00	0,00	0,00
Pallars Jussà	Tremp	22/06/2017	0,00	0,00	0,00	0,00
Pallars Jussà	Tremp	08/11/2017	0,00	0,80	0,00	0,80
Pallars Jussà	Tremp	02/10/2018	0,00	0,14	0,00	0,14
Pallars Jussà	Tremp	21/08/2020	0,00	0,00	0,00	0,00
Pallars Jussà	Tremp	24/11/2020	0,00	0,11	0,00	0,11
Pallars Jussà	Tremp	03/01/2021	0,00	1,50	0,07	1,50
Pallars Jussà	Tremp	24/07/2021	0,13	0,17	0,61	0,30
Pallars Jussà	Tremp	29/08/2021	0,00	0,01	0,00	0,01
Pallars Jussà	Tremp	05/03/2022	0,10	0,00	0,10	0,00
Pallars Jussà	Tremp	12/04/2022	0,00	0,28	0,28	0,00
Pallars Jussà	Tremp	24/06/2022	0,10	0,30	0,40	0,20
TOTAL			7,40	25,52	14,04	32,34

A continuació es mostra un gràfic representant la causalitat dels incendis forestals originats dins el terme municipal de Tremp entre els anys 1995 i 2021 segons les dades facilitades pel Departament d'Acció Climàtica, Alimentació i Agenda Rural:

Causes dels incendis forestals originats dins el terme municipal entre els anys 1995 i 2021



Font: Departament d'Acció Climàtica, Alimentació i Agenda Rural

Tal i com es pot observar a la gràfica anterior, al municipi de Tremp un 60 % dels incendis s'han originat per negligències, seguits per incendis intencionats (14%), causes naturals (12%), causes desconegudes (10%) i, per últim, per accidents (4%).

2.2.2.2 Sectors d'incendi forestal

Pel que respecta als sectors d'incendi, al municipi s'han identificat els següents sectors diferenciats per les seves característiques de cobertura i vegetació.

SECTOR/S DE MASSA FORESTAL	SITUACIÓ GEOGRÀFICA (RESPECTE AL NUCLI URBÀ)	CARACTERÍSTIQUES
SECTOR A: Casterner de les Olles	NO	Bosc frescals amb sotabosc abundant Risc MOLT BAIX d'incendis
SECTOR B: Sant Gervàs	N	Matollars discontinus i herbassars i rostolls Risc BAIX d'incendis
SECTOR C: Conca Bc. Solà	N	Matollars continus i discontinus, amb herbàcies entre matolls. Camps de cereals. Risc MOLT BAIX d'incendis
SECTOR D: Conca Bc. Esplugafreda	NO	Matollars continus i discontinus, amb herbàcies entre matolls. Risc BAIX d'incendis
SECTOR E: Conca Bc. Escarlà i Espills	Centre Oest	Matollars continus i discontinus, amb herbàcies entre matolls Risc BAIX d'incendis. La Conca del Bc. D'Espills té un ric ALT d'incendis
SECTOR F: Bc. Vileta	Centre Oest	Matollars continus i discontinus, amb herbàcies entre matolls.

SECTOR/S DE MASSA FORESTAL	SITUACIÓ GEOGRÀFICA (RESPECTE AL NUCLI URBÀ)	CARACTERÍSTIQUES
		Risc BAIX d'incendis
SECTOR G: Conca Bc. Montllobar	SO	Camps de cereal i herbassars, matollars discontinus i clapes de combustibles herbacis fins Risc GREU d'incendis
SECTOR H: Conca Bc. De Palau	S	Matollars continus i discontinus, amb herbàcies entre matolls. Risc MOLT BAIX d'incendis
SECTOR I: Conca Bc. Ruicós	SO	Camps de cereal i herbassars molt alts. Matollars sense discontinuïtats. Risc MODERAT d'incendis.
SECTOR J: Tremp ciutat	-	Sense vegetació i/o camps de cereal. Risc MOLT BAIX d'incendis.
SECTOR K: Conca Bc. Tendrui	Centre	Herbassars. Matollars sense discontinuïtats, camps de cereal i clapes de camps d'ametllers i oliveres. Risc GREU d'incendis
SECTOR L: Conca Bc. Seròs	NE	Camps de cereal. Clapes de boscos amb herbassars i herbassars. Risc BAIX d'incendis
SECTOR M: Vilamitjana	E	Part alta: Matollars continus i discontinus, amb herbàcies entre matolls Part baixa: camps de cereal i/o herbassars. Risc BAIX d'incendis.
SECTOR N: Puigcercós	S	Herbassars naturals alts i matollars discontinus Risc EXTREM d'incendis

Per tant les principals àrees o sectors d'afectació són:

Sector/s de massa forestal	Situació geogràfica (respecte al nucli urbà)	Característiques	Efecte Dòmino
SECTOR E: Conca Bc. Escarlà i Espills	Centre Oest	Matollars continus i discontinus, amb herbàcies entre matolls Risc BAIX d'incendis. La Conca del Bc. D'Espills té un ric ALT d'incendis	N-230 Línies elèctriques
SECTOR G: Conca Bc. Montllobar	SO	Camps de cereal i herbassars, matollars discontinus i clapes de combustibles herbacis fins Risc GREU d'incendis	C-1311 Línies elèctriques

Sector/s de massa forestal	Situació geogràfica (respecte al nucli urbà)	Característiques	Efecte Dòmino
SECTOR I: Conca Bc. Ruicós	SO	Camps de cereal i herbassars molt alts. Matollars sense discontinuïtats. Risc MODERAT d'incendis.	C-13 Línies elèctriques
SECTOR K: Conca Bc. Tendrui	Centre	Herbassars. Matollars sense discontinuïtats, camps de cereal i clapes de camps d'ametllers i oliveres. Risc GREU d'incendis	--
SECTOR N: Puigercós	S	Herbassars naturals alts i matollars discontinus Risc EXTREM d'incendis	C-13 Línies elèctriques

La ubicació i abast de cada un dels sectors d'incendi forestal potser consultat a la cartografia.

2.2.2.3 Xarxa de camins

Es considera xarxa bàsica de camins per a incendis forestals aquella que permet moure's pel territori amb tota fiabilitat durant tot l'any i que permet el pas creuat de camions d'extinció del tipus BRP (Bomba Rural Pesada). En el cas del municipi de Tremp, la xarxa de camins del municipi quedarà representada als plànols del document en funció de la seva tipologia (primari, secundari o terciari).

2.2.2.4 Tallafocs

El municipi de Tremp disposa de 2 àrees tallafocs llistats a continuació:

Número	Origen-Destí	Característiques
TF01	Pic de Lleràs (Castellet) -Tossal Ras (Gurp)	Carena de les serres del Castellet i Gurp
TF02	Pui de Boix - Claramunt	Carena de la serra de Claramunt

2.2.2.5 Punts de vigilància

El municipi de Tremp no disposa de punts de vigilància.

2.2.2.6 Punts d'aigua

A la taula següent s'indica el llistat de punts d'aigua ubicats al terme municipal, juntament amb la seva localització.

Hidrants

Codi	Diàmetre	Tipus	Ubicació	Coordenada X	Coordenada Y	Observacions
PAH-45	H-100 mm	Hidrant d'arqueta	Av. Pirineus 24	326.240	4.671.121	2 boques BCN 75
PAH-46	H-100 mm	Hidrant d'arqueta	Av. Pirineus 2	326.175	4.670.948	2 boques BCN 75
PAH-47	H-100 mm	Hidrant de columna	C/Seix i Faya 33	326.133	4.670.842	2 boques 75 i boca 100
PAH-48	H-100 mm	Hidrant d'arqueta	P.I. Capdevila 13	326.118	4.670.657	
PAH-49	H-80 mm	Hidrant de columna	Pl. Capdevila s/n (23)	326.181	4.670.541	
PAH-50	H-80 mm	Hidrant de columna	Pl. Ajuntament 1	326.202	4.670.445	
PAH-51	H-80 mm	Hidrant d'arqueta	Ps. Del Vall 1	326.218	4.670.422	
PAH-52	H-80 mm	Hidrant d'arqueta	C/ Capelles 1	326.246	4.670.447	
PAH-53	H-80 mm	Hidrant d'arqueta	C/ Sols 3	326.304	4.670.484	
PAH-54	H-80 mm	Hidrant d'arqueta	Pl. del Soldart s/n	326.339	4.670.432	
PAH-55	H-80 mm	Hidrant d'arqueta	C/ Sols 55 bis	326.397	4.670.343	
PAH-56	H-80 mm	Hidrant d'arqueta	C/Capelles 50	326.359	4.670.322	
PAH-57	H-100 mm	Hidrant d'arqueta	C/Capelles 62	326.400	4.670.284	
PAH-58	H-100 mm	Hidrant d'arqueta	C/Sant Jordi 17	326.228	4.670.228	
PAH-59	H-100 mm	Hidrant d'arqueta	Pl. Països Catalans s/n	326.097	4.670.109	
PAH-60	H-100 mm	Hidrant d'arqueta	Av d'Espanya 7	326.117	4.670.220	
PAH-61	H-80 mm	Hidrant d'arqueta	C/Francesc Macià 6	326.196	4.670.323	
PAH-62	H-80 mm	Hidrant d'arqueta	C/Mercdal 6 (26)	326.059	4.670.384	
PAH-63	H-100 mm	Hidrant d'arqueta	C/Sant Roc 2	326.005	4.670.429	
PAH-64	H-100 mm	Hidrant d'arqueta	C/Aragó s/n-cantonada Sant Roc	325.904	4.670.460	
PAH-65	H-100 mm	Hidrant d'arqueta	Ps Pare Manyanet 39	326.032	4.670.544	
PAH-66	H-80 mm	Hidrant d'arqueta	C/ del Forn 21	326.068	4.670.505	
PAH-67	H-100 mm	Hidrant d'arqueta	Ps Pompeu Fabra cantonada C/Carrasco i Formiguera	325.988	4.669.830	

Codi	Diàmetre	Tipus	Ubicació	Coordenada X	Coordenada Y	Observacions
PAH-68	H-100 mm	Hidrant d'arqueta	C/ Onze de Setembre 14	325.856	4.669.781	
PAH-69	H-100 mm	Hidrant d'arqueta	C/AGBS (actualment no funciona)	325.841	4.670.060	
PAH-70	H-100 mm	Hidrant d'arqueta	C/AGBS(Camp de futbol)	325.622	4.670.074	
PAH-71	H-100 mm	Hidrant de columna	C/la Canadencs 33	325.659	4.670.618	
PAH-72	H-100 mm	Hidrant d'arqueta	C/les Cabanes 2	325.443	4.670.678	
PAH-73	H-100 mm	Hidrant d'arqueta	C/les Cabanes 22	325.534	4.670.804	
PAH-74	-	Hidrant	Camí del Cementiri	325.430	4.669.971	
PAH-75	-	Boca de reg	C/ d'Avall - C/Ravall	330.500	4.668.710	Nucli Suterranya Clau quadradillo petit. BCN 55, molt antic
PAH-76	-	Boca de reg	C/ d'Avall - C/ de la Font	330.758	4.668.717	Nucli Suterranya BCN 45
PAH-77	-	Boca de reg	C/ d'Avall	330.642	4.668.694	Molt antiga Nucli Suterranya
PAH-78	-	Boca de reg	C/ Raval de Dalt	330.635	4.668.749	Nucli Suterranya BCN-55, molt antiga
PAH-79	-	Boca de reg	C/ de la Font	330.717	4.668.744	Nucli Suterranya BCN-45, nova, de quadradillo
PAH-80	H-100 mm	Hidrant de columna	C/ Santa Maria - C-1412	327.882	4.668.337	Nucli de Vallmitjana
PAH-81	H-80 mm	Hidrant d'arqueta	C/ de Santa Maria - camp de futbol	327.756	4.668.317	Nucli de Vallmitjana
PAH-82	-	Hidrant d'arqueta	C/ del Mig – C/ la Fresca	328.037	4.668.204	Nucli de Vallmitjana BCN-70 amb accionament de quadradillo
PAH-83	-	Hidrant d'arqueta	C/ Nou, 2	328.092	4.668.191	Nucli de Vallmitjana BCN-70 amb accionament de quadradillo
PAH-84	-	Hidrant de columna	C/ Raval de Baix, 7	326.074	4.668.222	Nucli del Palau de Noguera No funciona, accionament de quadradillo, dues connexions BCN-70
PAH-85	-	Hidrant d'arqueta	C/ Raval d'Alt – C/ Pedrasanta	326.168	4.668.274	Nucli del Palau de Noguera Accionament de quadradillo, boca BCN-70
PAH-86	-	Boca de reg	C/ Raval d'Avall, 26	326.132	4.668.216	Nucli del Palau de Noguera

Codi	Diàmetre	Tipus	Ubicació	Coordenada X	Coordenada Y	Observacions
						Accionament amb quadradillo

Punts d'aigua (canals, dipòsits, basses)

Nom	Tipus	Codi	Gestor	Material	UTM X	UTM Y
Canal	Punt de càrrega en curs d'aigua sense accés per helicòpter	PC01	Endesa	-	311.209	4.666.154
Plans de Castissent	Punt d'aigua actualment no operatiu				311.554	4.667.462
Font de Sant Miquel	Punt de càrrega en curs d'aigua sense accés per helicòpter	PC02	-	-	312.377	4.669.203
Dipòsit de la Culebrera	Dipòsit amb hidrant amb accés per helicòpter	DHh01	Bombers	Xapa + Lona	313.021	4.670.236
Canal	Punt de càrrega en curs d'aigua sense accés per helicòpter	PC03	Endesa	-	327.579	4.668.457
Dipòsit de la Colomina	Dipòsit sense hidrant amb accés per helicòpter	Dh01	Bombers	Xapa + Lona	324.768	4.677.768
Dipòsit de Claramunt	Dipòsit amb hidrant amb accés per helicòpter	DHh02	Ajuntament	Xapa + Formigó	317.264	4.673.551
Dipòsit del Cargol	Dipòsit amb hidrant amb accés per helicòpter	DHh03	Ajuntament	Xapa + Lona	320.709	4.677.068
Dipòsit del Castellet	Dipòsit amb hidrant amb accés per helicòpter	DHh04	Bombers	Xapa	320.991	4.682.052
Dipòsit del Miguelet de la Llosa	Dipòsit amb hidrant amb accés per helicòpter	DHh05	Ajuntament	Xapa + Formigó	321.071	4.685.364
Dipòsit de Puigverd	Dipòsit amb hidrant amb accés per helicòpter	DHh06	Ajuntament	Xapa + Lona	319.410	4.667.026
Dipòsit de Fontfreda	Dipòsit amb hidrant amb accés per helicòpter	DHh07	Ajuntament	Xapa + Lona	322.530	4.684.356
Dipòsit d'Espills	Dipòsit amb hidrant amb accés per helicòpter	DHh08	Ajuntament	Xapa + Lona	316.613	4.676.727
Dipòsit de Tercui	Dipòsit amb hidrant amb accés per helicòpter	DHh09	Ajuntament	Xapa + Lona	311.307	4.671.821

Nom	Tipus	Codi	Gestor	Material	UTM X	UTM Y
Dipòsit de Barreda	Dipòsit amb hidrant amb accés per helicòpter	DHh10	Ajuntament	Xapa + Lona	315.952	4.681.210
Dipòsit de la Coma	Dipòsit sense hidrant sense accés per helicòpter	D01	Particular	Xapa + Lona	327.377	4.670.074
Dipòsit de Puigmaçana	Dipòsit sense hidrant amb accés per helicòpter	Dh02	Desconegut	Xapa + Formigó	323.671	4.667.833

2.2.2.7 Actes en àrees de risc

ACTES EN L'ÀREA DE RISC				
Nom de l'acte	Localització	Data	Nombre de persones / aforament	Descripció
Revetlla Sant Joan	Tots els nuclis habitats	24 de juny	En funció de l'any.	Fogueres i petards en els mesos amb major risc d'incendi.
Festa de la Terreta	Rotatori: Sapeira – Esplugu de Serra - Torre de Tamúrcia	Agost	100	No es preveuen focs
Festa Major	Eroles	30 de juliol	50	No es preveuen focs
Festa Major	Esplugu de Serra	29 d'octubre	200	No es preveuen focs
Festa Sant Martí	Aulàs	11 de novembre	200	No es preveuen focs
Aplec i Romeria de Sant Gervàs	Ermita de Sant Gervàs	19 de Juny	30	No es preveuen focs

2.2.3 PERILL D'INUNDACIONS. INUNCAT

Segons el Pla INUNCAT, el municipi de Tremp presenta un nivell de risc per inundacions ALT i resta obligat a l'elaboració del Pla d'actuació municipal per aquest risc.

D'acord amb el mapa de Protecció Civil de Catalunya, el municipi disposa de diverses zones potencialment inundables pel curs fluvial de:

- El riu Noguera Ribagorçana, des de l'inici del seu recorregut al Pantà d'Escales i recurrent tota la zona oest del terme municipal just al límit amb l'Aragó. Pot ocasionar afectacions a edificacions aïllades, superfície agrícola i forestal.
- El barranc del Solà i del Torogó, que discorren per la zona nord del terme de Tremp, desembocant al riu Noguera Ribagorçana, pot ocasionar afectacions a edificacions aïllades, superfície agrícola i forestal.
- El barranc d'Orrit, situat al sud del barranc del Solà, desemboca també al riu Noguera Ribagorçana i pot ocasionar afectacions a edificacions aïllades,

superfície agrícola i forestal.

- El barranc de Ricós, situat al nucli urbà de Tremp, pot ocasionar afectacions a edificacions del nucli urbà, a les aïllades, conreus, així com a la línia de Ferrocarril Lleida-La Pobla de Segur. És una zona d'important risc degut a la seva ubicació i afectacions.
- El riu Noguera Pallaresa, situat a la part est del nucli urbà de Tremp, pot tenir afectacions importants a la Depuradora de Tremp, conreus, així com a la xarxa viària i/o camins d'accés.

El municipi de Tremp, a més a més, es troba afectat per diversos cons de dejecció que es detallen als apartats següents.

2.2.3.1 Anàlisi històrica

DATA RIUADES	DESCRIPCIÓ
Octubre 1907	Avinguda als rius Noguera Pallaresa i Noguera Ribagorçana
Octubre 1937	Avinguda al riu Noguera Pallaresa
Març 1952	Avinguda al riu Noguera Ribagorçana
Juny 1953	Avinguda al riu Noguera Ribagorçana
Juliol 1963	Avinguda als rius Noguera Pallaresa i Noguera Ribagorçana
Juny 1964	Avinguda al riu Noguera Ribagorçana
Setembre 1965	Avinguda al riu Noguera Ribagorçana
1974	Avinguda al riu Noguera Pallaresa
Setembre 1983	Avinguda als afluents dels rius Noguera Pallaresa i Noguera Ribagorçana
Novembre 1984	Avinguda als rius Noguera Pallaresa i Noguera Ribagorçana
1992	Avinguda als rius Noguera Pallaresa i Flamisell Inundació de zones i edificacions agrícoles Danys en infraestructures viàries Evacuació de persones

Danys previsibles en cas d'inundacions:

- Segons el Pla INUNCAT de la Generalitat de Catalunya, al seu Annex 8.5 Valoració de pèrdues (edició 2010), estima que els danys per inundacions al municipi de Tremp serien d'uns 5.495€.
- Persones ubicades en àrea inundable
- L'INUNCAT estima que hi ha 126 persones en àrea inundable al municipi de Tremp

Perillositat de la conca: GREU

2.2.3.2 Zones inundables

Riu /Riera/Barranc	Sector o zona potencialment inundables	Punts singulars respecte a l'efecte dòmino
Noguera Ribagorçana	Sector I – Superfície i nuclis ubicats a la conca del riu Noguera Ribagorçana	- Presa del Pantà d'Escales - Estació de Servei Bones (Arén) - Talls a la N-230
Noguera Pallaresa	Sector II –Superfície i nuclis ubicats a la conca del riu Noguera Pallaresa	- Presa del Pantà de Sant Antoni - Gasolineres Palau, Tremp i Talarn - Talls a la C-13 - Guals del riu, de Tercui i de la Ribereta

2.2.3.3 Infraestructures associades destacables (punts conflictius)

Codi	Punt	Perill	Coordenades UTM		Característiques
			X	Y	
PC - 14	Pont Noguera Pallaresa	Nul	327.033,3	4.670.570,5	Pont que no ha de presentar problemes per l'avinguda màxima amb un període de retorn de 500 anys
PC - 15	Pont C-13 Barranc Riucós	---	326.244,3	4.669.584,5	Pont que no ha de presentar problemes per l'avinguda màxima amb un període de retorn de 500 anys.
PC - 16	Pont Barranc Riucós	---	325.369,3	4.669.781,5	Pont que no ha de presentar problemes per l'avinguda màxima amb un període de retorn de 500 anys.
PC - 17	Pont C-13 a Llau Salades	---	325.968,3	4.667.193,5	Pont que no ha de presentar problemes per l'avinguda màxima amb un període de retorn de 500 anys.
PC - 18	Pont ferrocarril a Llau Salades	---	325.923,3	4.667.190,5	Pont que no ha de presentar problemes per l'avinguda màxima amb un període de retorn de 500 anys.
PC - 19	Pont ferrocarril Barranc Espona	---	325.770,3	4.665.368,5	Pont que no ha de presentar problemes per l'avinguda màxima amb un període de retorn de 500 anys.

Codi	Punt	Perill	Coordenades UTM		Característiques
			X	Y	
PC - 20	Pont C-13 al Barranc de Palau	---	325.710,3	4.667.931,5	Pont que no ha de presentar problemes per l'avinguda màxima amb un període de retorn de 500 anys.
PC - 21	Pont C-1412 Barranc Inerts	---	328.656,3	4.667.835,5	Pont que no ha de presentar problemes per l'avinguda màxima amb un període de retorn de 500 anys.
PC - 22	Pont Riu Abella	---	330.693,3	4.666.550,5	Pont que no ha de presentar problemes per l'avinguda màxima amb un període de retorn de 500 anys.
PC - 23	Pont Camí Tendrui	Baix	322.933,3	4.671.333,6	-
PC - 24	Pont camí Gurp	Baix	321.770,4	4.676.580,6	-
PC - 25	Pont de Montanyana	---	309.644,3	4.668.684,7	Pont que no ha de presentar problemes per l'avinguda màxima amb un període de retorn de 500 anys.
PC - 26	El Pont d'Orrit	---	313.250,4	4.680.620,6	Pont que no ha de presentar problemes per l'avinguda màxima amb un període de retorn de 500 anys.
PC - 27	Pont de la Terreta	---	313.631,4	4.682.292,6	Pont que no ha de presentar problemes per l'avinguda màxima amb un període de retorn de 500 anys.
PC - 28	Passallís la Ribereta	Alt	310.874,4	4.674.511,7	Infraestructura inutilitzable en cas d'avingudes
PC - 29	Pasallís de Tercui	Alt	310.221,3	4.672.754,7	Infraestructura inutilitzable en cas d'avingudes
PC - 30	Pont ferrocarril Font Vella	---	325.952,3	4.670.901,5	Pont que no ha de presentar problemes per l'avinguda màxima amb un període de retorn de 500 anys.
PC - 31	Pont C-13 Font Vella	---	326.151,3	4.670.909,5	Pont que no ha de presentar problemes per l'avinguda màxima amb un període de retorn de 500 anys.
PC - 32	Pont de Sant Jaume	---	326.349,3	4.670.699,5	Pont que no ha de presentar problemes per l'avinguda màxima

Codi	Punt	Perill	Coordenades UTM		Característiques
			X	Y	
					amb un període de retorn de 500 anys.
PC - 33	Pont Canal Gavet	---	327.376,3	4.669.660,5	Pont que no ha de presentar problemes per l'avinguda màxima amb un període de retorn de 500 anys.
PC - 34	Pont Gitanos (C-1412 sobre Bc Fontvella)	---	326.686,3	4.670.335,5	Pont que no ha de presentar problemes per l'avinguda màxima amb un període de retorn de 500 anys.
PC - 35	Pont Ferrocarril	---	325.968,3	4.667193,5	Pont que no ha de presentar problemes per l'avinguda màxima amb un període de retorn de 500 anys.

2.2.3.4 Zones on es poden desencadenar fenòmens geològics associats: esllavissades, caiguda de roques, etc.

CODI	NOM	COORDENADES UTM		CARACTERÍSTIQUES
		X	Y	
FG01	Camí d'accés a Gurp	321.754,4	4.676.173,6	Risc d'esllavissades i desprendiments sobre infraestructures viàries
FG02	Col de Montllobar	318.531,3	4.668.892,6	Risc d'esllavissades i desprendiments sobre infraestructures viàries
FG03	Camí de Castissent	310.377,3	4.666.465,6	Risc d'arrossegament en infraestructures viàries
FG04	Camí d'Esplugafreda	316.103,4	4.679.248,6	Risc d'esllavissades i desprendiments sobre infraestructures viàries
FG05	Camí vell de la Torre Tamúrcia	3138.79,4	4.681.284,6	Risc d'esllavissades i desprendiments sobre infraestructures viàries
FG06	Camí Eroles	3195.50,3	4.671.317,6	Risc d'esllavissades i desprendiments sobre infraestructures viàries
FG07	Barranc de Seguís (Vilamitjana)	3275.34,3	4.668.846,5	Perill de taponament i inundació de la desembocadura del barranc
FG08	Sant Adrià	3210.43,4	4.672.624,6	Risc d'esllavissades i desprendiments en zones habitades. Habitatges construïts sobre un escarpat.

CODI	NOM	COORDENADES UTM		CARACTERÍSTIQUES
		X	Y	
DN-L25234-56-01	Barrancs al marge dret de la Noguera Pallaresa	324.053,2	4.668.420,4	Fenòmens geomorfològics: erosió i transport de sediments en els barrancs del marge dret de la Noguera Pallaresa
EC-L25234-56-01	Torrents al marge esquerre de la Noguera Pallaresa	328.429,2	4.667.860,4	Fenòmens geomorfològics: perill d'esllavissades i arrossegaments als torrents del marge esquerre de la Noguera Pallaresa
DN-L25215-56-01	Barrancs del marge dret de la Noguera Pallaresa	323.856,2	4.669.838,4	Fenòmens geomorfològics: erosió i transport de sediments en els barrancs del marge dret de la Noguera Pallaresa

2.2.3.5 Punts d'actuació prioritària

El terme municipal de Tremp no disposa de punts d'actuació prioritària segons el Mapa de Protecció Civil.

2.2.3.6 Cons de dejecció

El municipi de Tremp presenta els següents cons de dejecció:

Con de dejecció	Codi mapa	Descripció del con de dejecció
Con de dejecció 1	CE01	Riu Noguera Ribagorçana al llarg del seu recorregut pel terme municipal de Tremp
Con de dejecció 2	CE02	Barranc del Solà fins al Barranc de Torogó, incloent tots els barrancs que desemboquen en ell al llarg del seu recorregut.
Con de dejecció 3	CE03	Riu Noguera Pallaresa, a l'alçada del nucli urbà de Tremp.
Con de dejecció 4	CE04	Barranc de Sant Jaume, travessant el nucli urbà de Tremp.
Con de dejecció 5	CE05	Barranc de Ricós, a l'alçada de les Cases de Co de Peroi (zona sud del nucli urbà de Tremp).
Con de dejecció 6	CE06	Barranc dels Inerts, a la part sud-oest de l'entitat poblacional de Vilamitjana.

Con de dejecció	Codi mapa	Descripció del con de dejecció
Con de dejecció 7	CE07	Riu de Gavet, al límit municipal entre Tremp, Gavet de la Conca i Castell de Mur i a la zona sud de l'entitat poblacional de Puigcercós, a Tremp.

2.2.3.7 Altres actes i/o activitats en l'àrea de risc

Nom de l'acte	Localització	Data	Núm. de persones	Descripció	Organitza
Escola de Pesca	Noguera Pallaresa, rodalies de Tremp	2 dies, a finals de juny i 2 dies a l'octubre	20 persones aprox.	S'ensenya a pescar en artificial a totes les persones que vulguin.	Societat de Pescadors de Tremp President: Josep Amorós 620 282 272
Concurs de pesca esportiva en aigües continentals. Festa Major		Segona setmana de setembre	100 persones aprox. (40 nens de menys de 14 anys)	Concurs de pesca infantil de la Festa Major	

2.2.3.8 Danys previsibles

Segons el Pla INUNCAT de la Generalitat de Catalunya, al seu Annex 8.5 Valoració de pèrdues (edició 2010), **estima que els danys per inundacions al municipi de tremp serien d'uns 5.495€.**

D'altra banda, el pla INUNCAT també avalua el **nombre de persones situades en zones inundables** o potencialment inundables, que xifra en un **total de 126.**

Per tot això es considera que la Perillositat de la conca és GREU.

2.2.4 PERILL DE NEVADES. NEUCAT

Segons el Pla NEUCAT el municipi de Tremp està obligat a disposar d'un Pla d'actuació municipal per risc de nevades atenent al criteri d'altitud.

El municipi de Tremp es troba entre els 420 m i els 1.889 m d'altitud. Pel que respecta als nuclis urbà, aquest es troba a 468 m.

Segons aquestes altituds, el llindar de situació meteorològica de perill (SMP) de nivell 1 correspon a l'acumulació de neu per sota dels 3 cm de gruix en 24h; i el llindar de SMP de nivell 2 correspon a l'acumulació de neu per sota dels 10 cm en 24h.

Les tasques de neteja per part de l'ajuntament només seran executades al llarg de les carrers principals del nucli urbà, així com en aquells camins que siguin prioritaris o de vital importància en cas de possible atrapament de persones en edificacions aïllades.

2.2.4.1 Anàlisi històrica

A la taula següent es mostren les nevades més importants que han afectat al terme municipal durant els últims anys.

Descripció	Any	Danys
Nevades i baixes temperatures des del 14 de desembre	2001	Problemes circulatoris i embús de vehicles a tot el tram de la C-13 que passa per Tremp.
Danys de les canonades domèstiques d'aigua potable per congelació.	2012	Dues persones evacuades per l'onada de fred
Temporal Filomena	2021	Importants gruixos de neu a tot el municipi i problemes en els serveis i la mobilitat.

2.2.4.2 Àrees o sectors d'afectació

Punt	Descripció
C-1311	Carretera estreta amb revolts i pendent moderat, propens a formar plaques de gel i on els vehicles poden tenir problemes de tracció en diversos punts o trams si no s'usa cadenes
C-13 al tram que passa pel municipi	No hi ha cap punt crític, però pot haver-hi un efecte en cadena que col·lapsi el trànsit.
Carreteres d'accés als nuclis	L'accés als nuclis de la Terreta i els de la Conca de Tremp (sobretot a Santa Engràcia o Eroles) pot ser conflictiu en cas de nevades, pel que s'hauran de tenir en compte.
Xarxa de carrers a Tremp	Una part dels carrers del centre urbà poden presentar problemes perquè tenen un pendent moderat i/o són obacs . També s'han de tenir en compte els accessos als centres educatius i sanitaris.

A continuació s'indica el servei de transport escolar dintre del municipi de Tremp que es pot veure afectat per nevades. Cal destacar que els trams més probables de patir problemes de transport a causa de fortes nevades són d'Aulàs a Espluga de Serra (TE-01) i d'Eroles a Tremp (TE-04).

La gestió del transport escolar es fa des del Consell Comarcal del Pallars Jussà. La persona responsable és Roser Batalla (Telf. 973 650 187).

Línies i itinerari	Distància	Durada	Dades
Aulàs (entrada poble) - Espluga de Serra (Únic s/n)	40 km	20 minuts	Asunción Puchercós Cierco – 690 22 11 69 8.30h – 9.00h i de 16.00 h– 16.30h De dilluns a divendres.
Basturs-Conques-Sant Romà-Isona-Tremp	37 km	52 minuts	Autocars Palmerola SL – 973 650 827 De dilluns a divendres

Línies i itinerari	Distància	Durada	Dades
Fontsagrada-Gavet-Campament FECSA	30 km	45 minuts	From Hell To Heaven 648 819 738 De dilluns a divendres
Vilamolat – Puigverd – Cruïlla de Meüll - Fígols – Eroles Actualment fa parada a la Casa Blanca i a les Mirabetes	26,5 Km	55 minuts	Benito Espuñes Vila – 630 358 376
AGBS-Talarn-Tremp	7 km	30 minuts	Autocars Palmerola 973 650 827
L'Ametlla del Montsec-Cellers-Tremp	26,8 km	50 minuts	Àlex Garcia Balust 690 175 258
Sant Martí-Sant Miquel-Sant Cristofol- Llimiana-Guàrdia-Puigcercós- Palau	28,5 km	45 minuts	Autocars Palmerola 973 650 827
Sort-La Pobla de Segur-Salàs de Pallars de Pallars-Talarn-Tremp	44,4 km	45 minuts	Autocars Franch, S.A. 973 68 11 15
La Pobla de Segur-Salàs de Pallars- Tremp	15,7 km	30 minuts	Autocars Franch, S.A. 973 68 11 15
Figuerola-Suterranya-Rampeira- Vilamitjana- Tremp	16,8 Km	30 minuts	Autocars Palmerola 973 650 827
Aulàs – Campament d'Areny	12 Km	30 minuts	José Lemos 690 22 11 69

2.2.4.3 Actes en àrees de risc

Nom de l'acte	Localització	Data	Nombre de persones / Aforament	Descripció
Festivitat de Nadal	Ciutat de Tremp	Del 24/12 al 06/01	3.000	Diferents actes de celebració en espais diferents de la ciutat
Nit de cap d'any	Ciutat de Tremp: poliesportiu	Anual – 31 desembre	1.000	Ball fins altes hores
Sant Antoni i ball de contrapàs	Ciutat de Tremp: carrers del nucli urbà	Anual – 17 de gener	500	Demostració de ball a la plaça Dr. Roure
Rua de Carnestoltes	Ciutat de Tremp: carrers del nucli urbà	Anual - febrer	1.000	Rua pels carrers de Tremp

2.2.4.4 Punts d'emmagatzematge de fundents

Al municipi de Tremp els punts d'emmagatzematge de fundents es troben a:

Localització	Descripció
--------------	------------

Magatzem el Joncar	6 big-bag de 1.000 kg
Sitja vora N-230 (Areny)	Disponibilitat per carregar sal

2.2.4.5 Punts de subministraments de fundents a la població

L'ajuntament de Tremp posa fundents a disposició de la població als següents punts del municipi:

Localització	Descripció
La Terreta	Es deixen sacs de sal de 25 kg l a l'Àrea d'esbarjo del Barranc del Solà i es reparteix pel nucli.
Santa Engràcia	Es deixen sacs de sal de 25 kg als revolts obacs de la carretera que va de la C-13 al poble.
Eroles	Es deixen sacs de sal de 25 kg a les corbes obagues de la carretera que va de la C-1311 al poble.

En general, es deixen sacs als punts crítics de les carreteres.

Dintre de la ciutat de Tremp no es preveuen punts de subministrament de fundents ja que la probabilitat de que s'ocasionen episodis de neu que generen problemes és molt baixa. En cas de necessitat es poden subministrar les fundents de l'estoc que hi ha disponible al Magatzem del Joncar.

2.2.4.6 Empreses subministradores de fundents

Companyia	Localització – Telèfon
Joan Campàs	677 463 486 973 650 683

2.2.4.7 Llocs de vigilància del nivell de la neu i de control de la temperatura

El municipi de Tremp no disposa de punts de vigilància específics del nivell de la neu i de control de la temperatura.

2.2.4.8 Ubicació de les estacions meteorològiques dins del municipi

El municipi de Tremp disposa d'una estació meteorològica dins del municipi.

Nom	Coordenades UTM		Característiques
	X	Y	
Estació meteorològica de Tremp	325.542,5	4.669.979,5	Data alta: 22.10.2012 Altitud: 473 m

2.2.4.9 Zones d'aparcament

Es disposa de les següents zones d'aparcament:

Codi	Localització	Característiques
ZA-103	Entre l'estació d'autobusos i el Carrer del Respiri	Explanada enquitranada dins el nucli urbà
ZA-104	Davant magatzem municipal	Explanada amb bon accés des de la C-13 pel carrer Tarragona o pel Carrer AGBS
ZA-105	Aparcament supermercat ESCLAT	Zona d'aparcament a l'entrada nord de la ciutat (C-13 venint de Sort)
ZA-106	Aparcament Hospital Comarcal Pallars	Explanada enquitranada a l'entrada est de la ciutat (C-1412 venint d'Isona)
ZA-107	Aparcament Estació de trens	Explanada enquitranada junt a l'Estació
ZA-108	Aparcament Zona institut	Explanada enquitranada enfront de l'Institut

2.2.4.10 Zones de col·locació de cadenes

Només cal habilitar-ne als accessos a la ciutat de Tremp (C-13 i C-1412), ja que a les altres carreteres del municipi la densitat de trànsit és baixa i per tant, no presenta problemes ni perill col·locar-les en qualsevol sobreample de la carretera o camí.

Codi	Localització	Característiques	Coordenades UTM	
			X	Y
CC -109	Parc Pinell	Explanada enquitranada. Vehicles cap a la C-13 (direcció Lleida) i cap a la C-1412 (direcció Isona)	326.104	4.670.041
CC -110	Aparcament Supermercat ESCLAT	Zona d'aparcament a l'entrada nord de la ciutat (C-13 venint de Sort)	326.359	4.671.289

2.2.4.11 Punts conflictius i punts de tall previstos a les carreteres i/o vies urbanes que passen pel municipi

- Vies urbanes:

Codi	Localització	Característiques	Coordenades UTM	
			X	Y
PC-35	Carrer de la Costa	A tot tipus de vehicles. Carrer amb pendent i perillós de transitar en cas de gelades i nevades. Es tallarà als dos extrems.	326.642	4.670.286
PC-36	Pujada a l'aparcament de	A tot tipus de vehicles. Carrer amb pendent i perillós de transitar en	326.391	4.670.081

Codi	Localització	Característiques	Coordenades UTM	
			X	Y
	l'Hospital (C/Pare Fidel)	cas de gelades i nevades. Es tallarà als dos extrems.		

- **Carreteres:**

En cas que la Direcció General de Trànsit de la Generalitat de Catalunya consideri que s'ha d'aturar o restringir el trànsit per la C-12, C-1311 i C-1412, s'establiran els següents punts de tall a l'entrada i/o sortida al nucli urbà de Tremp.

Carretera	Codi	Punt quilomètric	Titular de la via	Coordenades UTM	
				X	Y
C-1412	PC-37	p.k.57	Generalitat de Catalunya	326.646	4.670.265
C-13	PC-38	p.k. 87,5	Generalitat de Catalunya	3262.93	4.671.246
C-13 i C-1311	PC-39	p.k. 85,2 de la C-13 i p.k. 26 de la C-1311	Generalitat de Catalunya	3263.70	4.669.282

2.2.5 PERILL SÍSMIC. SISMICAT

Segons el Pla SISMICAT el municipi de Tremp està obligat a disposar d'un Pla d'actuació municipal per sismes.

Intensitat màxima esperada període retorn 500 anys	<p>Intensitat de VII-VIII. El municipi de Tremp supera el llindar de referència d'intensitat i de dany. Per tant, està obligat a redactar el pla d'actuació municipal. Es prestarà especial atenció als edificis amb certa antiguitat com el cas d'ermites, esglésies i edificis de més de 5 plantes.</p> <p>Així mateix, cal prestar atenció a altres elements vulnerables, com torres de telecomunicació, que puguin afectar a les comunicacions en cas d'una emergència.</p>
---	---

Segons l'escala d'intensitat macrosísmica MSK (intensitat màxima percebuda per a un període de retorn de 500 anys) el municipi de Tremp pot patir un sisme de nivell VII-VIII amb les sensacions següents:

Grau VII Danys a les construccions

- La majoria de les persones s'esporugueixen i corren cap al carrer. Moltes tenen dificultat per mantenir-se dretes. Les vibracions són percebudes per persones que condueixen automòbils.
- Sonen les campanes grans. En alguns casos, es produeixen esclavissades en carreteres que passen per vessants amb pendents pronunciats; es produeixen danys en juntes de canalitzacions i apareixen fissures en murs de pedra.

S'aprecia onatge a les llacunes i l'aigua s'enterboleix per la remoguda del fang. Canvia el nivell de l'aigua dels pous i el cabal de les deus. En alguns casos, tornen a rajar deus que estaven seques i s'assequen d'altres que rajaven. En certs casos, es produeixen esllavissades en talussos de sorra o de grava.

- Moltes construccions del tipus A pateixen danys greus (classe 3) i algunes fins i tot destrucció (classe 4). Moltes construccions del tipus B pateixen danys moderats (classe 2). Moltes1 construccions del tipus C experimenten danys lleugers (classe 1).

Grau VIII Destrucció d'edificis

- Por i pànic generals, també en persones que condueixen automòbils.
- En alguns casos es trenquen branques dels arbres. Els mobles, fins i tot els pesants, es desplacen o tomben. Els llums penjats pateixen danys parcials.
- Petites esllavissades als vessants de barrancs i a les trinxeres i terraplens amb pendents pronunciats. Esquerdes a terra d'uns quants centímetres d'amplada. S'enterboleix l'aigua dels pous. Apareixen noves deus. Tornen a tenir aigua els pous secs i s'assequen els existents. En molts casos, canvia el cabal i el nivell d'aigua de les deus i els pous.
- Moltes construccions del tipus A pateixen destrucció (classe 4) i algunes col·lapse (classe 5)2. Moltes construccions del tipus B pateixen danys greus (classe 3) i algunes destrucció (classe 4). 3 Moltes construccions del tipus C pateixen danys moderats (classe 2) i algunes greus (classe 3).

De vegades, es produeix el trencament d'algunes juntes de canalitzacions. Les estàtues i els monuments es mouen i giren. S'ensorren murs de pedra

Segons el SISMICAT, el dany a la població del municipi en cas de patir un sisme d'acció considerada seria el següent:

Nombre d'habitants per edifici	Nombre de persones que quedarien temporal o definitivament sense llar	Total de ferits lleus
3,8	779	143

Dades extretes de l'annex 6.2 del Pla SISMICAT (Vulnerabilitat Sísmica: Avaluació aproximada dels danys a la població).

A més a més, s'han detectat les següents zones amb reducció / amplificació de les conseqüències del sisme per l'efecte del sòl:

ZONA	TIPOLOGIA DE TERRENY	EFFECTES
Conca de Tremp	Argiles i arenes	Amplificació dels efectes

PUNTS SINGULARS RESPECTE L'EFECTE DOMINO²
Dipòsit de gas propà, gasolinera de Tremp, línies elèctriques

2.2.5.1 Anàlisi històrica

Pel que respecta a antecedents d'emergències relacionades amb sismes al municipi, a continuació es llisten els sismes a Tremp des de l'any 1.990 fins a l'actualitat, segons el registre de l'ICGC.

DATA	INTENSITAT MÀXIMA (escala MSKJ)	LATITUT	LONGITUD
05/08/1990	IV	42° 16' 12" N	1° 5' 24" E

Es pot observar doncs, que en els darrers 100 anys s'ha enregistrat 1 sisme al municipi de Tremp. En cap ocasió s'ha superat la categoria VII, dins la qual queda classificat el municipi.

2.2.5.2 Actes en l'àrea de risc

Nom de l'acte	Localització	Data	Nombre de persones / Aforament	Descripció
Festa Major	Ciutat de Tremp	Segon dissabte de setembre	1.500	Espectacles amb foc: correfocs
Fira del Codony	Pl. Capdevila, Tremp	29 d'octubre	5.000	Exposició de fires, gimcanes, tallers i concurs de cuina, etc
Fira de Primavera	Diferents carrers de la ciutat de Tremp	7 i 8 Maig	10.000	Exposició de fires i firetes, tallers i jocs, animacions, etc

2.2.6 PERILL PER VENTADES: VENTCAT

Segons el Pla VENTCAT el municipi de Tremp, es supera el llindar de ratxes de vent superiors a **20m/s 10 dies** a l'any i per tant, resta obligat a disposar d'un Pla d'actuació Municipal per risc de ventades.

El llindar a la comarca del Pallars Jussà, de situació meteorològica de perill (SMP) de nivell 1 correspon a una ratxa màxima de vent de **25 m/s (90 km/h)**; i el llindar de SMP de nivell 2 correspon a una ratxa màxima de vent de **35 m/s (126 km/h)**.

² Instal·lacions industrials, magatzems, etc., que en cas de quedar afectats poden donar lloc a accidents amb afectació important a la població.

Element de perill	Sector de perill
Caiguda d'objectes a diferents nivells (arbres, cablejat, fanals, roques, elements decoratius, voladissos, etc.)	<p>Especialment i en el cas de Tremp, es consideren totes aquelles zones amb població a l'aire lliure</p> <ul style="list-style-type: none"> - Nuclis de població. - Patis de centres educatius. - Zones esportives. - Cementiri.

2.2.6.1 Anàlisi històrica

No es té constància de ventades de caràcter greu durant els últims anys al municipi de Tremp.

2.2.7 PERILL PER EMERGÈNCIES PER PANDÈMIES

Sector de perill	Característiques del perill
Tot el municipi	<p>En cas d'emergència per pandèmies, el perill és present al nucli urbà, essent els llocs de pública concurrència que poden afavorir la propagació de l'agent causal. Són especialment vulnerables les persones d'avançada edat o amb malalties cròniques, la població infantil, les dones embarassades i pacients amb multimorbiditats.</p> <p>Davant d'una elevada taxa d'afectació del patogen, és previsible un absentisme laboral per malaltia, aïllament, contenció o per tenir cura de familiars malalts, causat per una afectació real a la població i possiblement incrementat per un cert pànic col·lectiu. Tot això farà disminuir la productivitat de les empreses, i caldrà assegurar els serveis imprescindibles per al funcionament de la societat per tal de minimitzar els efectes de l'emergència i per a evitar la paralització de la societat.</p>

2.3 RISCOS ESPECÍFICS

Al municipi de Tremp s'han identificat els següents riscos específics:

Sector de perill	Coordenades UTM		Característiques
	X	Y	
Camí d'accés a Gulp	321.754	4.676.173	Risc d'esllavissades i desprendiments sobre infraestructures viàries
Col de Montllobar	318.531	4.668.892	Risc d'esllavissades i desprendiments sobre infraestructures viàries
Camí de Castissent	310.377	4.666.465	Risc d'arrossegament en infraestructures viàries

Sector de perill	Coordenades UTM		Característiques
	X	Y	
Camí d'Esplugafreda	316.103	4.679.248	Risc d'esllavissades i desprendiments sobre infraestructures viàries
Camí vell de la Torre Tamúrcia	313.879	4.681.284	Risc d'esllavissades i desprendiments sobre infraestructures viàries
Camí Eroles	319.550	4.671.317	Risc d'esllavissades i desprendiments sobre infraestructures viàries
Barranc de Seguís (Vilamitjana)	327.534	4.668.846	Perill de taponament i inundació de la desembocadura del barranc
Sant Adrià	321.0434	4.672.624	Risc d'esllavissades i desprendiments en zones habitades. Habitatges construïts sobre un escarpat.
Llau fonda a Gulp	319.565	4.676.769	Risc esllavissades
Pista Sta Engràcia	324.522	4.677.769	Risc esllavissades
Accés a casa Fumàs	313.082	4.670.232	Risc desprendiments
Pista Claramunt	316.985	4.672.049	Risc desprendiments
Barranc Sant Adrià	321.927	4.672.552	Risc esllavissades
Carretera Tendrui	323.025	4.671.046	Risc esllavissades

3 DOCUMENT 3. VULNERABILITAT MUNICIPAL

3.1 ÀREES O SECTORS D'AFECTACIÓ

3.1.1 RISC TERRITORIAL

3.1.1.1 Emergències en el transport de viatgers per ferrocarril:

Sector de perill	Ubicació	Zona d'afectació
Sector únic	Recorregut de la línia de ferrocarril	Ponts
		Zones de lliure accés a les vies

3.1.1.2 Sector afectació per emergències per calor i fred intens

Sector de perill	Ubicació	Zona d'afectació
Sector únic	Tot el terme municipal	Nuclis de població, centres educatius i zona esportiva.

3.1.1.3 Sector afectació per tall de subministraments bàsics

Sector de perill	Ubicació	Zona d'afectació
Sector únic	Tot el terme municipal	Nuclis de població, habitatges aïllats i explotacions ramaderes.

3.1.1.4 Sector afectació per emergències per actes en zones de pública concurrència

Sector de perill	Ubicació	Zona afectació
Nuclis de població	Al llarg del terme municipal de Tremp	Carrers dels nuclis de població i equipaments

Actes en zona de perill:

Acte de perill	Ubicació	Aforament (persones)	Data	Descripció
Revetlla Sant Joan	Tots els nuclis habitats	-	24 de juny	Fogueres i petards
Festa de la Terreta	Rotatori: Sapeira – Espluga de Serra - Torre de Tamúrcia	100	Agost	Diversos actes públics
Festa Major	Eroles	50	30 de juliol	Diversos actes públics
Festa Major	Espluga de Serra	200	29 d'octubre	Diversos actes públics

Acte de perill	Ubicació	Aforament (persones)	Data	Descripció
Festa Sant Martí	Aulàs	200	11 de novembre	Diversos actes públics
Aplec i Romeria de Sant Gervàs	Ermita de Sant Gervàs	30	19 de Juny	Diversos actes públics
Escola de Pesca	Noguera Pallaresa, rodalies de Tremp	20	2 dies, a finals de juny i 2 dies a l'octubre	S'ensenya a pescar en artificial a totes les persones que vulguin.
Concurs de pesca esportiva en aigües continentals. Festa Major	Noguera Pallaresa, rodalies de Tremp	100	Segona setmana de setembre	Concurs de pesca infantil de la Festa Major
Festivitat de Nadal	Ciutat de Tremp	3.000	Del 24/12 al 06/01	Diferents actes de celebració en espais diferents de la ciutat
Nit de cap d'any	Ciutat de Tremp: poliesportiu	1.000	Anual – 31 desembre	Ball fins altes hores
Sant Antoni i ball de contrapàs	Ciutat de Tremp: carrers del nucli urbà	500	Anual – 17 de gener	Demostració de ball a la plaça Dr. Roure
Rua de Carnestoltes	Ciutat de Tremp: carrers del nucli urbà	1.000	Anual - febrer	Rua pels carrers de Tremp
Festa Major	Ciutat de Tremp	1.500	Segon dissabte de setembre	Espectacles amb foc: correfocs
Fira del Codony	Pl. Capdevila, Tremp	5.000	29	Exposició de fires, gimcanes, tallers i concursos de cuina, etc
Fira de Primavera	Diferents carrers de la ciutat de Tremp	10.000	d'octubre	Exposició de fires i firetes, tallers i jocs, animacions, etc

3.1.2 RISC ESPECIAL

3.1.2.1 Sector d'afectació d'incendis forestals. INFOCAT

Sector de perill	Ubicació	Zona afectació
SECTOR E: Conca Bc. Escarlà i Espills	Centre Oest	Matollars continus i discontinus, amb herbàcies entre matolls. Risc ALT d'incendis. La Conca del Bc. D'Espills té un ric

Sector de perill	Ubicació	Zona afectació
		ALT d'incendis
SECTOR G: Conca Bc. Montllobar	SO	Camps de cereal i herbassars, matollars discontinus i clapes de combustibles herbacis fins Risc GREU d'incendis
SECTOR I: Conca Bc. Ruicós	SO	Camps de cereal i herbassars molt alts. Matollars sense discontinuïtats. Risc MODERAT d'incendis.
SECTOR K: Conca Bc. Tendruí	Centre	Herbassars. Matollars sense discontinuïtats, camps de cereal i clapes de camps d'ametllers i oliveres. Risc GREU d'incendis
SECTOR N: Puigercós	S	Herbassars naturals alts i matollars discontinus Risc EXTREM d'incendis

3.1.2.2 Sector d'afectació d'inundacions. INUNCAT

Sector de perill	Ubicació	Punts singulars respecte a l'efecte dominó
Sector I – Noguera Ribagorçana	Superfície i nuclis ubicats a la conca del riu Noguera Ribagorçana	- Presa del Pantà d'Escales - Gasolinera d'Arenys - Talls a la N-230
Sector II – Noguera Pallaresa	Superfície i nuclis ubicats a la conca del riu Noguera Pallaresa	- Presa del Pantà Sant Antoni - Gasolineres Palau, Tremp i Talarn - Talls a la C-13 i a la C1412b.

3.1.2.3 Sector d'afectació de nevades. NEUCAT

Sector de perill	Ubicació	Zona afectació
C-1311 a Pont de Muntanyana	Tot el terme municipal	Carretera estreta amb revolts i pendent moderat, propens a formar plaques de gel i on els vehicles poden tenir problemes de tracció en diversos punts o trams si no s'usa cadenes
C-13 al tram que passa pel municipi		No hi ha cap punt crític, però pot haver-hi un efecte en cadena que col·lapsi el trànsit.
Carreteres d'accés als nuclis	Carreteres d'accés als nuclis	L'accés als nuclis de la Terreta i els de la Conca de Tremp (sobretot a Santa Engràcia o Eroles) pot ser conflictiu en cas de nevades, pel que s'hauran de tenir en compte.

Xarxa de carrers a Tremp		Una part dels carrers del centre urbà poden presentar problemes perquè tenen un pendent moderat i/o són obacs. També s'han de tenir en compte els accessos als centres educatius i sanitaris. També als edificis de serveis d'emergències del cos dels Mossos d'Esquadra i Bombers de la Generalitat de Catalunya.
--------------------------	--	--

3.1.2.4 Sector d'afectació de sismes. SISMICAT

Sector de perill	Ubicació	Zona afectació
Sector únic	Tot el terme municipal	Tot el terme municipal. Es considera un risc comú a tot el territori amb major afectació a edificis històrics , antics i/o amb problemes estructurals.

3.1.2.5 Sector afectació per emergències per ventades: VENTCAT

Sector de perill	Ubicació	Zona afectació
Sector únic	Tot el terme municipal	Tot el terme municipal. Es considera un risc comú a tot el territori amb especial afectació a zones d'activitats a l'aire lliure (cementiri, patis d'escoles, zones esportives i trams de carreteres envoltades en massa forestal).

3.1.2.6 Sector afectació per emergències per pandèmies

Sector de perill	Ubicació	Zona d'afectació
Sector únic	Tot el terme municipal	Nuclis de població, centres educatius i zona esportiva.

3.1.3 RISC ESPECÍFIC

Al terme municipal de Tremp s'han identificat els següents riscos:

Codi mapa	Sector de perill	Zona d'afectació	Descripció	Època d'ús
Z1	Gurp	Gurp (17)	Risc esllavissades i desprendiments	Tot l'any
Z2	Coll de Montllobar	--	Risc esllavissades i desprendiments	Tot l'any
Z3	Camí de Castissent	Castissent i Masies (52)	Risc arrossegament en infraestructures viàries	Tot l'any
Z4	Camí d'Esplugafreda	-	Risc esllavissades i desprendiments	Tot l'any

Codi mapa	Sector de perill	Zona d'afectació	Descripció	Època d'ús
Z5	Camí vell Torre Tamúrcia	Mas de Barreda (4)	Risc esllavissades i desprendiments	Caps de setmana
Z6	Camí d'Eroles	Eroles (13)	Risc esllavissades i desprendiments	Tot l'any
Z7	Barranc de Seguís (Vilamitjana)	Vilamitjana (163)	Perill de taponament i inundació a la desembocadura barranc	Tot l'any
Z8	Sant Adrià	Sant Adrià (3)	Risc esllavissades i desprendiments	Tot l'any
Z9	Llau fonda a Gulp	Gulp (17)	Risc esllavissades	Tot l'any
Z10	Pista Sta Engràcia	--	Risc esllavissades	Tot l'any
Z11	Accés a casa Fumàs	Casa Toribio (4)	Risc desprendiments	Caps de setmana
Z12	Pista Claramunt	Claramunt (1)	Risc desprendiments	Tot l'any
Z13	Barranc Sant Adrià	--	Risc esllavissades	Tot l'any
Z14	Carretera Tendrui	Tendrui (7)	Risc esllavissades	Tot l'any

3.2 ELEMENTS VULNERABLES

A la següent llista apareixen els principals elements vulnerables afectats segons l'anàlisi dels sectors d'afectació pel perill.

3.2.1 RISC TERRITORIAL

3.1.1.1 Elements vulnerables per emergències per onades de calor i fred

VULNERABILITAT MUNICIPAL							
Element vulnerable	Ús actual	Ocupació /població	Sector afectació	Contacte	Coordenades UTM		Codi mapa
					X	Y	
Claret	Nucli aïllat	<i>Confidencial</i>	Sector I	<i>Confidencial</i>	323.812	4.669.135	EV-URB-1
Tendruí	Nucli aïllat	<i>Confidencial</i>	Sector K	<i>Confidencial</i>	322.340	4.671.542	EV-URB-2
Sant Adrià	Nucli aïllat	<i>Confidencial</i>	Sector K	<i>Confidencial</i>	321.107	4.672.817	EV-URB-3
Eroles	Nucli aïllat	<i>Confidencial</i>	Sector I	<i>Confidencial</i>	319.692	4.671.269	EV-URB-4
Fígols de Tremp	Nucli aïllat	<i>Confidencial</i>	Sector H	<i>Confidencial</i>	319.456	4.669.060	EV-URB-5
Puigcercós	Nucli aïllat	<i>Confidencial</i>	Sector N	<i>Confidencial</i>	325.727	4.666.533	EV-URB-6
Claramunt	Nucli aïllat	<i>Confidencial</i>	Sector F	<i>Confidencial</i>	316.871	4.672.004	EV-URB-7
Esplugafreda	Nucli aïllat	<i>Confidencial</i>	Sector D	<i>Confidencial</i>	317.133	4.679.039	EV-URB-8
Sapeira	Nucli aïllat	<i>Confidencial</i>	Sector C	<i>Confidencial</i>	317.668	4.680.337	EV-URB-9

VULNERABILITAT MUNICIPAL							
Element vulnerable	Ús actual	Ocupació /població	Sector afectació	Contacte	Coordenades UTM		Codi mapa
					X	Y	
Aulàs	Nucli aïllat	<i>Confidencial</i>	Sector C	<i>Confidencial</i>	318.764	4.682.548	EV-URB-10
El Castellet	Nucli aïllat	<i>Confidencial</i>	Sector C	<i>Confidencial</i>	320.713	4.682.469	EV-URB-11
Espluga de Serra	Nucli aïllat	<i>Confidencial</i>	Sector C	<i>Confidencial</i>	322.160	4.683.667	EV-URB-12
Torogó	Nucli aïllat	<i>Confidencial</i>	Sector C	<i>Confidencial</i>	319.676	4.684.053	EV-URB-13
Els Masos de Tamúrcia	Nucli aïllat	<i>Confidencial</i>	Sector C	<i>Confidencial</i>	315.310	4.683.393	EV-URB-14
La Torre de Tamúrcia	Nucli aïllat	<i>Confidencial</i>	Sector C	<i>Confidencial</i>	318.341	4.684.592	EV-URB-15
Santa Engràcia	Nucli aïllat	<i>Confidencial</i>	Sector L	<i>Confidencial</i>	324.534	4.676.560	EV-URB-16
Gurp	Nucli aïllat	<i>Confidencial</i>	Sector L	<i>Confidencial</i>	322.373	4.676.853	EV-URB-17
Tercui	Nucli aïllat	<i>Confidencial</i>	Sector E	<i>Confidencial</i>	311.876	4.672.179	EV-URB-18
Pavelló Esportiu el Juncar	Pavelló poliesportiu	<i>Confidencial</i>	Sector J	973651379	325.681	4.670.038	EV-ESP-57
Pavelló El Casal	Pavelló poliesportiu	<i>Confidencial</i>	Sector J	973650005	325.877	4.670.249	EV-ESP-58
Hospital Comarcal	Hospital	<i>Confidencial</i>	Sector J	973652255	326.335	4.670.160	EV-SAN-59

VULNERABILITAT MUNICIPAL							
Element vulnerable	Ús actual	Ocupació /població	Sector afectació	Contacte	Coordenades UTM		Codi mapa
					X	Y	
CAP Tremp	CAP	<i>Confidencial</i>	Sector J	973650110	326.231	4.670.262	EV-SAN-60
CEIP Valdeflors	Escola	<i>Confidencial</i>	Sector J	973652775	325.802	4.670.213	EV-EDU-61
Col·legi M ^a Immaculada	Escola	<i>Confidencial</i>	Sector J	973650235	326.297	4.670.324	EV-EDU-62
IES Tremp	Institut	<i>Confidencial</i>	Sector J	973650836	326.131	4.669.872	EV-EDU-63
CEIP Espluga de Serra	Escola	<i>Confidencial</i>	Sector C	973252403	322.242	4.683.630	EV-EDU-64
Alberg del Pallars	Allotjament altre	<i>Confidencial</i>	Sector J	973652563	326.479	4.670.664	EV-H-65
Casal Gent Gran	Cultural altre (casal social, casal gent gran, AAVV, etc.)	<i>Confidencial</i>	Sector J	973650703	326.301	4.669.924	EV-CU-66
Escola Bressol Els Minairons	Escola bressol	<i>Confidencial</i>	Sector J	973652690	325.998	4.670.739	EV-EDU-67
Escola Bressol L'Estel	Escola bressol	<i>Confidencial</i>	Sector J	973652203	326.131	4.670.217	EV-EDU-68
Casterner de les Olles	Nucli aïllat	<i>Confidencial</i>	Sector A	<i>Confidencial</i>	314.700	4.690.053	EV-URB-102
Piscina municipal	Piscina aire lliure	<i>Confidencial</i>	Sector J	973650005	326.389	4.669.900	EV-ESP-103

VULNERABILITAT MUNICIPAL							
Element vulnerable	Ús actual	Ocupació /població	Sector afectació	Contacte	Coordenades UTM		Codi mapa
					X	Y	
El Pont d'Orrit	Nucli aïllat	<i>Confidencial</i>	Sector D	<i>Confidencial</i>	313.829	4.680.715	EV-URB-104
Escarlà	Nucli aïllat	<i>Confidencial</i>	Sector E	<i>Confidencial</i>	312.334	4.676.613	EV-URB-105
Espills	Nucli aïllat	<i>Confidencial</i>	Sector D	<i>Confidencial</i>	314.850	4.675.444	EV-URB-106
Acadèmia General Bàsica	Nucli aïllat	<i>Confidencial</i>	Sector L	<i>Confidencial</i>	324.444	4.674.600	EV-URB-107
Castissent	Nucli aïllat	<i>Confidencial</i>	Sector G	<i>Confidencial</i>	311.021	4.666.130	EV-URB-108
Puigverd	Nucli aïllat	<i>Confidencial</i>	Sector H	<i>Confidencial</i>	319.290	4.668.034	EV-URB-109
Tremp	Nucli aïllat	<i>Confidencial</i>	Sector J	<i>Confidencial</i>	326.068	4.670.466	EV-URB-110
Palau de Noguera	Nucli aïllat	<i>Confidencial</i>	Sector M	<i>Confidencial</i>	326.172	4.668.273	EV-URB-111
Vilamitjana	Nucli aïllat	<i>Confidencial</i>	Sector M	<i>Confidencial</i>	328.075	4.668.154	EV-URB-112
Suterranya	Nucli aïllat	<i>Confidencial</i>	Sector M	<i>Confidencial</i>	330.564	4.668.730	EV-URB-113
Cementiri de Tremp	Cementiri	<i>Confidencial</i>	Sector J	973650005	325.469	4.669.943	EV-FUN-214
Camp de futbol del Juncar	Camp poliesportiu	<i>Confidencial</i>	Sector J	973651379	325.674	4.670.104	EV-ESP-216

VULNERABILITAT MUNICIPAL							
Element vulnerable	Ús actual	Ocupació /població	Sector afectació	Contacte	Coordenades UTM		Codi mapa
					X	Y	
Zona esportiva del Juncar	Complex esportiu	<i>Confidencial</i>	Sector J	973651379	325.588	4.670.039	EV-ESP-217
Camp municipal d'esports Pedrasanta	Camp poliesportiu	<i>Confidencial</i>	Sector J	973650005	326.340	4.669.863	EV-ESP-218
Parc del Pinell	Parc	<i>Confidencial</i>	Sector J	973650005	326.110	4.669.957	EV-ZE-219
Parc del Barranc del Juncar	Parc	<i>Confidencial</i>	Sector J	973650005	325.821	4.670.090	EV-ZE-220
Camp de futbol de Vilamitjana	Camp poliesportiu	<i>Confidencial</i>	Sector M	973650005	327.744	4.668.273	EV-ESP-221
Consultori local Palau de Noguera	CAP	<i>Confidencial</i>	Sector M	973057044	326.185	4.668.192	EV-SAN-222
Consultori local Vilamitjana	CAP	<i>Confidencial</i>	Sector M	973652626	328.060	4.668.173	EV-SAN-223
Consultori local Suterranya	CAP	<i>Confidencial</i>	Sector M	973057050	330.504	4.668.680	EV-SAN-224
Consultori local Puigcercós	CAP	<i>Confidencial</i>	Sector N	973652036	325.703	4.666.514	EV-SAN-238

3.1.1.2 Elements vulnerables per emergències per tall de subministraments bàsics

VULNERABILITAT MUNICIPAL							
Element vulnerable	Ús actual	Ocupació /població	Sector afectació	Contacte	Coordenades UTM		Codi mapa
					X	Y	
Claret	Nucli aïllat	<i>Confidencial</i>	Sector I	<i>Confidencial</i>	323.812	4.669.135	EV-URB-1

VULNERABILITAT MUNICIPAL							
Element vulnerable	Ús actual	Ocupació / població	Sector afectació	Contacte	Coordenades UTM		Codi mapa
					X	Y	
Tendrui	Nucli aïllat	<i>Confidencial</i>	Sector K	<i>Confidencial</i>	322.340	4.671.542	EV-URB-2
Sant Adrià	Nucli aïllat	<i>Confidencial</i>	Sector K	<i>Confidencial</i>	321.107	4.672.817	EV-URB-3
Eroles	Nucli aïllat	<i>Confidencial</i>	Sector I	<i>Confidencial</i>	319.692	4.671.269	EV-URB-4
Fígols de Tremp	Nucli aïllat	<i>Confidencial</i>	Sector H	<i>Confidencial</i>	319.456	4.669.060	EV-URB-5
Puigcercós	Nucli aïllat	<i>Confidencial</i>	Sector N	<i>Confidencial</i>	325.727	4.666.533	EV-URB-6
Sapeira	Nucli aïllat	<i>Confidencial</i>	Sector C	<i>Confidencial</i>	317.668	4.680.337	EV-URB-9
Aulàs	Nucli aïllat	<i>Confidencial</i>	Sector C	<i>Confidencial</i>	318.764	4.682.548	EV-URB-10
El Castellet	Nucli aïllat	<i>Confidencial</i>	Sector C	<i>Confidencial</i>	320.713	4.682.469	EV-URB-11
Espluga de Serra	Nucli aïllat	<i>Confidencial</i>	Sector C	<i>Confidencial</i>	322.160	4.683.667	EV-URB-12
Torogó	Nucli aïllat	<i>Confidencial</i>	Sector C	<i>Confidencial</i>	319.676	4.684.053	EV-URB-13
Els Masos de Tamúrcia	Nucli aïllat	<i>Confidencial</i>	Sector C	<i>Confidencial</i>	315.310	4.683.393	EV-URB-14
La Torre de Tamúrcia	Nucli aïllat	<i>Confidencial</i>	Sector C	<i>Confidencial</i>	318.341	4.684.592	EV-URB-15

VULNERABILITAT MUNICIPAL

Element vulnerable	Ús actual	Ocupació / població	Sector afectació	Contacte	Coordenades UTM		Codi mapa
					X	Y	
Santa Engràcia	Nucli aïllat	<i>Confidencial</i>	Sector L	<i>Confidencial</i>	324.534	4.676.560	EV-URB-16
Gurp	Nucli aïllat	<i>Confidencial</i>	Sector L	<i>Confidencial</i>	322.373	4.676.853	EV-URB-17
Tercui	Nucli aïllat	<i>Confidencial</i>	Sector E	<i>Confidencial</i>	311.876	4.672.179	EV-URB-18
Casa Xaet	Masia, casa aïllada	<i>Confidencial</i>	Sector E	<i>Confidencial</i>	313.008	4.677.584	EV-M-19
Casa Salvador	Masia, casa aïllada	<i>Confidencial</i>	Sector E	<i>Confidencial</i>	311.360	4.674.063	EV-M-20
Mas de Fumàs	Masia, casa aïllada	<i>Confidencial</i>	Sector E	<i>Confidencial</i>	311.508	4.674.580	EV-M-21
Casa Toribio	Masia, casa aïllada	<i>Confidencial</i>	Sector F	<i>Confidencial</i>	313.887	4.670.979	EV-M-22
Mas de La Roureda	Masia, casa aïllada	<i>Confidencial</i>	Sector F	<i>Confidencial</i>	312.456	4.669.910	EV-M-23
Mas de Ciutat	Masia, casa aïllada	<i>Confidencial</i>	Sector F	<i>Confidencial</i>	311.448	4.668.110	EV-M-24
Mas dels Prats	Masia, casa aïllada	<i>Confidencial</i>	Sector E	<i>Confidencial</i>	315.520	4.672.860	EV-M-25
Campament Aulàs	Masia, casa aïllada	<i>Confidencial</i>	Sector C	<i>Confidencial</i>	318.370	4.681.769	EV-M-26
Torre del Senyor	Masia, casa aïllada	<i>Confidencial</i>	Sector C	<i>Confidencial</i>	318.100	4.681.232	EV-M-27
Mas del Concurrèll	Masia, casa aïllada	<i>Confidencial</i>	Sector D	<i>Confidencial</i>	313.188	4.678.301	EV-M-28
Mas de Farràs	Masia, casa aïllada	<i>Confidencial</i>	Sector B	<i>Confidencial</i>	314.224	4.682.866	EV-M-29
Mas d'Aulari	Masia, casa aïllada	<i>Confidencial</i>	Sector C	<i>Confidencial</i>	314.718	4.682.680	EV-M-30
Mas del Lluell	Masia, casa aïllada	<i>Confidencial</i>	Sector C	<i>Confidencial</i>	315.911	4.682.038	EV-M-31

VULNERABILITAT MUNICIPAL

Element vulnerable	Ús actual	Ocupació / població	Sector afectació	Contacte	Coordenades UTM		Codi mapa
					X	Y	
Mas de Barreda	Masia, casa aïllada	<i>Confidencial</i>	Sector C	<i>Confidencial</i>	316.013	4.681.328	EV-M-32
Mas de Bepo	Masia, casa aïllada	<i>Confidencial</i>	Sector C	<i>Confidencial</i>	317.419	4.681.611	EV-M-33
Casa Mundet	Masia, casa aïllada	<i>Confidencial</i>	Sector D	<i>Confidencial</i>	313.930	4.680.309	EV-M-34
Casa Cortit	Masia, casa aïllada	<i>Confidencial</i>	Sector G	<i>Confidencial</i>	311.249	4.665.974	EV-M-35
Casa Mostatxo	Masia, casa aïllada	<i>Confidencial</i>	Sector G	<i>Confidencial</i>	311.817	4.666.549	EV-M-36
Cases de Pacient	Masia, casa aïllada	<i>Confidencial</i>	Sector G	<i>Confidencial</i>	312.410	4.666.227	EV-M-37
Arbul	Masia, casa aïllada	<i>Confidencial</i>	Sector G	<i>Confidencial</i>	316.735	4.666.543	EV-M-38
Sant Miquel	Masia, casa aïllada	<i>Confidencial</i>	Sector K	<i>Confidencial</i>	321.842	4.674.546	EV-M-41
Fabrica Pinsos Guissona	Masia, casa aïllada	<i>Confidencial</i>	Sector M	<i>Confidencial</i>	328.948	4.667.575	EV-M-45
Casa l'Antintí	Masia, casa aïllada	<i>Confidencial</i>	Sector M	<i>Confidencial</i>	330.332	4.666.821	EV-M-46
Casa l'Aiguadé	Masia, casa aïllada	<i>Confidencial</i>	Sector G	<i>Confidencial</i>	311.520	4.665.877	EV-M-47
Mas d'Alturo	Masia, casa aïllada	<i>Confidencial</i>	Sector E	<i>Confidencial</i>	311.271	4.675.051	EV-M-48
Casa Batlle	Masia, casa aïllada	<i>Confidencial</i>	Sector G	<i>Confidencial</i>	311.084	4.665.593	EV-M-49
Casa Carlets	Masia, casa aïllada	<i>Confidencial</i>	Sector G	<i>Confidencial</i>	311.612	4.665.356	EV-M-50
Casa l'Agustí	Masia, casa aïllada	<i>Confidencial</i>	Sector G	<i>Confidencial</i>	310.887	4.665.936	EV-M-51
Casa Maestre	Masia, casa aïllada	<i>Confidencial</i>	Sector J	<i>Confidencial</i>	309.811	4.668.636	EV-M-52
Estació de ferrocarril de Tremp	Estació ferroviària	<i>Confidencial</i>	Sector J	900901515	325.801	4.670.506	EV-TR-53

VULNERABILITAT MUNICIPAL

Element vulnerable	Ús actual	Ocupació / població	Sector afectació	Contacte	Coordenades UTM		Codi mapa
					X	Y	
Espai cultural La Lira	Cultural altre (casal social, casal gent gran, AAVV, etc.)	<i>Confidencial</i>	Sector J	973650005	326.011	4.670.244	EV-CU - 54
Biblioteca Pública Maria Barbal	Biblioteca	<i>Confidencial</i>	Sector J	973653461	325.900	4.670.275	EV-CU - 55
Centre Cívic Tarraquet	Cultural altre (casal social, casal gent gran, AAVV, etc.)	<i>Confidencial</i>	Sector J	973650005	325.942	4.669.927	EV-CU - 56
Pavelló Esportiu el Juncar	Pavelló poliesportiu	<i>Confidencial</i>	Sector J	973651379	325.681	4.670.038	EV-ESP - 57
Pavelló El Casal	Pavelló poliesportiu	<i>Confidencial</i>	Sector J	973650005	325.877	4.670.249	EV-ESP - 58
Hospital Comarcal	Hospital	<i>Confidencial</i>	Sector J	973652255	326.335	4.670.160	EV-SAN -59
CAP Tremp	CAP	<i>Confidencial</i>	Sector J	973650110	326.231	4.670.262	EV-SAN -60
CEIP Valldeflors	Escola	<i>Confidencial</i>	Sector J	973652775	325.802	4.670.213	EV-EDU -61
Col·legi M ^{re} Immaculada	Escola	<i>Confidencial</i>	Sector J	973650235	326.297	4.670.324	EV-EDU -62
IES Tremp	Institut	<i>Confidencial</i>	Sector J	973650836	326.131	4.669.872	EV-EDU -63
CEIP Espluga de Serra	Escola	<i>Confidencial</i>	Sector C	973252403	322.242	4.683.630	EV-EDU -64

VULNERABILITAT MUNICIPAL							
Element vulnerable	Ús actual	Ocupació /població	Sector afectació	Contacte	Coordenades UTM		Codi mapa
					X	Y	
Alberg del Pallars	Allotjament altre	<i>Confidencial</i>	Sector J	973652563	326.479	4.670.664	EV-H-65
Casal Gent Gran	Cultural altre (casal social, casal gent gran, AAVV, etc.)	<i>Confidencial</i>	Sector J	973650703	326.301	4.669.924	EV-CU-66
Escola Bressol Els Minairons	Escola bressol	<i>Confidencial</i>	Sector J	973652690	325.998	4.670.739	EV-EDU-67
Escola Bressol L'Estel	Escola bressol	<i>Confidencial</i>	Sector J	973652203	326.131	4.670.217	EV-EDU-68
Edifici vivendes Les Oruses	Allotjament altre	<i>Confidencial</i>	Sector J	<i>Confidencial</i>	325.744	4.670.397	EV-H-69
Mossos d'Esquadra	Equipament singular (presó, parc d'atraccions, etc.)	<i>Confidencial</i>	Sector J	973658800	325.935	4.669.802	EV-ES-70
Bombers Tremp	Equipament singular (presó, parc d'atraccions, etc.)	<i>Confidencial</i>	Sector J	973650880	325.645	4.670.228	EV-ES-71
Ajuntament	Ajuntament	<i>Confidencial</i>	Sector J	973650005	326.195	4.670.454	EV-AJ-72
Policia Local	Equipament singular (presó, parc d'atraccions, etc.)	<i>Confidencial</i>	Sector J	609778739	326.195	4.670.454	EV-ES-73
Antiga bòbila Campàs (davant cementiri)	Cultural altre (casal social, casal gent gran, AAVV, etc.)	<i>Confidencial</i>	Sector J	973650683	325.422	4.670.057	EV-CU-74

VULNERABILITAT MUNICIPAL							
Element vulnerable	Ús actual	Ocupació /població	Sector afectació	Contacte	Coordenades UTM		Codi mapa
					X	Y	
Fundació Fiella (Residència d'avis)	Residència gent gran	<i>Confidencial</i>	Sector J	973650011	326.367	4.670.235	EV-RES-75
Serveis Funeraris Tremp	Serveis funeraris altre (tanatoris, etc.)	<i>Confidencial</i>	Sector J	973652758	325.446	4.669.975	EV-FUN-76
Serveis escombraries	Gestió residus altre	<i>Confidencial</i>	Sector J	973651180	325.713	4.670.620	EV-IND-77
Gas (Repsol)	Indústria	<i>Confidencial</i>	Sector J	900599715	326.918	4.669.876	EV-IND-78
Aigua (Giacsa)	Indústria	<i>Confidencial</i>	Sector J	938722002	326.587	4.670.870	EV-IND-79
Depuradora	Depuradora	<i>Confidencial</i>	Sector J	973650005	326.845	4.669.830	EV-IND-80
Dipòsit de gas	Indústria	<i>Confidencial</i>	Sector J	973650005	326.858	4.669.779	EV-IND-81
Torre de comunicacions de Telefònica	Zona d'interès altre	<i>Confidencial</i>	Sector J	973650005	326.238	4.670.176	EV-ZE-82
Polígon Industrial La Canadencà	Polígon industrial	<i>Confidencial</i>	Sector J	973650005	325.630	4.670.531	EV-IND-99
Piscina municipal	Piscina aire lliure	<i>Confidencial</i>	Sector J	973650005	326.389	4.669.900	EV-ESP-103
Acadèmia General Bàsica	Nucli aïllat	<i>Confidencial</i>	Sector L	<i>Confidencial</i>	324.444	4.674.600	EV-URB-107

VULNERABILITAT MUNICIPAL							
Element vulnerable	Ús actual	Ocupació / població	Sector afectació	Contacte	Coordenades UTM		Codi mapa
					X	Y	
Puigverd	Nucli aïllat	<i>Confidencial</i>	Sector H	<i>Confidencial</i>	319.290	4.668.034	EV-URB-109
Tremp	Nucli aïllat	<i>Confidencial</i>	Sector J	<i>Confidencial</i>	326.068	4.670.466	EV-URB-110
Palau de Noguera	Nucli aïllat	<i>Confidencial</i>	Sector M	<i>Confidencial</i>	326.172	4.668.273	EV-URB-111
Vilamitjana	Nucli aïllat	<i>Confidencial</i>	Sector M	<i>Confidencial</i>	328.075	4.668.154	EV-URB-112
Suterranya	Nucli aïllat	<i>Confidencial</i>	Sector M	<i>Confidencial</i>	330.564	4.668.730	EV-URB-113
Casa Celes	Masia, casa aïllada	<i>Confidencial</i>	Sector C	<i>Confidencial</i>	318.907	4.682.542	EV-M-114
Torre David	Masia, casa aïllada	<i>Confidencial</i>	Sector M	<i>Confidencial</i>	327.794	4.668.861	EV-M-115
Casa Gaspar	Masia, casa aïllada	<i>Confidencial</i>	Sector E	<i>Confidencial</i>	311.529	4.672.214	EV-M-116
Ca La Montserrat	Masia, casa aïllada	<i>Confidencial</i>	Sector M	<i>Confidencial</i>	330.509	4.666.304	EV-M-117
Cal Fidel	Masia, casa aïllada	<i>Confidencial</i>	Sector M	<i>Confidencial</i>	330.876	4.668.516	EV-M-118
Casa Ramonet de Nayach	Masia, casa aïllada	<i>Confidencial</i>	Sector M	<i>Confidencial</i>	327.997	4.668.463	EV-M-119
Casa Macià	Masia, casa aïllada	<i>Confidencial</i>	Sector M	<i>Confidencial</i>	327.904	4.668.815	EV-M-120
La Casilla	Masia, casa aïllada	<i>Confidencial</i>	Sector M	<i>Confidencial</i>	327.537	4.669.525	EV-M-121
Casa Vila Corona	Masia, casa aïllada	<i>Confidencial</i>	Sector M	<i>Confidencial</i>	328.500	4.669.181	EV-M-122
Casa La Farigola	Masia, casa aïllada	<i>Confidencial</i>	Sector M	<i>Confidencial</i>	328.762	4.668.897	EV-M-123

VULNERABILITAT MUNICIPAL

Element vulnerable	Ús actual	Ocupació / població	Sector afectació	Contacte	Coordenades UTM		Codi mapa
					X	Y	
Casa Isanta	Masia, casa aïllada	<i>Confidencial</i>	Sector J	<i>Confidencial</i>	326.722	4.670.853	EV-M-124
Sobrevia 4	Masia, casa aïllada	<i>Confidencial</i>	Sector J	<i>Confidencial</i>	325.269	4.669.996	EV-M-125
Casa Guzmán	Masia, casa aïllada	<i>Confidencial</i>	Sector J	<i>Confidencial</i>	324.785	4.670.998	EV-M-126
Casa Perna	Masia, casa aïllada	<i>Confidencial</i>	Sector L	<i>Confidencial</i>	324.860	4.677.064	EV-M-127
Casa Granger	Masia, casa aïllada	<i>Confidencial</i>	Sector L	<i>Confidencial</i>	322.436	4.676.737	EV-M-128
Masia Lanau	Masia, casa aïllada	<i>Confidencial</i>	Sector I	<i>Confidencial</i>	323.431	4.669.269	EV-M-129
Casa Nascala	Masia, casa aïllada	<i>Confidencial</i>	Sector H	<i>Confidencial</i>	319.649	4.669.001	EV-M-130
Can Xop	Masia, casa aïllada	<i>Confidencial</i>	Sector H	<i>Confidencial</i>	319.360	4.668.976	EV-M-131
Era de Casa Ros	Masia, casa aïllada	<i>Confidencial</i>	Sector H	<i>Confidencial</i>	319.187	4.669.139	EV-M-132
Casablanca	Masia, casa aïllada	<i>Confidencial</i>	Sector H	<i>Confidencial</i>	320.475	4.667.859	EV-M-133
Casa de Mari Carmen Llobet	Masia, casa aïllada	<i>Confidencial</i>	Sector H	<i>Confidencial</i>	319.326	4.667.927	EV-M-134
Casa Rampeira	Masia, casa aïllada	<i>Confidencial</i>	Sector F	<i>Confidencial</i>	309.794	4.668.789	EV-M-135
Casa Bergua	Masia, casa aïllada	<i>Confidencial</i>	Sector F	<i>Confidencial</i>	309.682	4.668.934	EV-M-136
Casa Ortega (antiga Casa Margalida)	Masia, casa aïllada	<i>Confidencial</i>	Sector F	<i>Confidencial</i>	309.734	4.668.942	EV-M-137
Casa Núria	Masia, casa aïllada	<i>Confidencial</i>	Sector C	<i>Confidencial</i>	318.766	4.682.320	EV-M-138
Casa Riki	Masia, casa aïllada	<i>Confidencial</i>	Sector C	<i>Confidencial</i>	318.764	4.682.593	EV-M-139
Casa Badiano	Masia, casa aïllada	<i>Confidencial</i>	Sector C	<i>Confidencial</i>	315.569	4.683.363	EV-M-140

VULNERABILITAT MUNICIPAL

Element vulnerable	Ús actual	Ocupació / població	Sector afectació	Contacte	Coordenades UTM		Codi mapa
					X	Y	
Casa Alberto	Masia, casa aïllada	<i>Confidencial</i>	Sector C	<i>Confidencial</i>	315.513	4.683.363	EV-M-141
Casa Tou	Masia, casa aïllada	<i>Confidencial</i>	Sector C	<i>Confidencial</i>	319.821	4.684.009	EV-M-142
Casa Alejandro i Sònia	Masia, casa aïllada	<i>Confidencial</i>	Sector C	<i>Confidencial</i>	322.235	4.684.025	EV-M-143
Casa Marc	Masia, casa aïllada	<i>Confidencial</i>	Sector C	<i>Confidencial</i>	322.273	4.684.023	EV-M-144
Casa Pili	Masia, casa aïllada	<i>Confidencial</i>	Sector C	<i>Confidencial</i>	322.271	4.683.903	EV-M-145
Casa Idoya	Masia, casa aïllada	<i>Confidencial</i>	Sector C	<i>Confidencial</i>	322.277	4.683.661	EV-M-146
Casa Heinz	Masia, casa aïllada	<i>Confidencial</i>	Sector C	<i>Confidencial</i>	322.308	4.683.593	EV-M-147
Casa Habir	Masia, casa aïllada	<i>Confidencial</i>	Sector C	<i>Confidencial</i>	322.281	4.683.573	EV-M-148
Casa Anna Guinovart	Masia, casa aïllada	<i>Confidencial</i>	Sector C	<i>Confidencial</i>	322.243	4.683.558	EV-M-149
Casa Susana	Masia, casa aïllada	<i>Confidencial</i>	Sector C	<i>Confidencial</i>	322.195	4.683.554	EV-M-150
Casa Montse	Masia, casa aïllada	<i>Confidencial</i>	Sector C	<i>Confidencial</i>	322.145	4.683.600	EV-M-151
Casa Maria	Masia, casa aïllada	<i>Confidencial</i>	Sector C	<i>Confidencial</i>	322.215	4.683.579	EV-M-152
Era de Sicart	Masia, casa aïllada	<i>Confidencial</i>	Sector E	<i>Confidencial</i>	311.639	4.672.105	EV-M-153
El Domo	Masia, casa aïllada	<i>Confidencial</i>	Sector C	<i>Confidencial</i>	318.920	4.682.260	EV-M-154
Mas Balivell	Masia, casa aïllada	<i>Confidencial</i>	Sector C	<i>Confidencial</i>	317.558	4.681.857	EV-M-155
Casa Jaumet	Masia, casa aïllada	<i>Confidencial</i>	Sector B	<i>Confidencial</i>	319.636	4.685.376	EV-M-156
Casa Alberto (2)	Masia, casa aïllada	<i>Confidencial</i>	Sector C	<i>Confidencial</i>	318.884	4.682.240	EV-M-157

VULNERABILITAT MUNICIPAL

Element vulnerable	Ús actual	Ocupació / població	Sector afectació	Contacte	Coordenades UTM		Codi mapa
					X	Y	
Mas Palasí	Masia, casa aïllada	<i>Confidencial</i>	Sector E	<i>Confidencial</i>	311.834	4.670.447	EV-M-158
Casa Caçador	Masia, casa aïllada	<i>Confidencial</i>	Sector G	<i>Confidencial</i>	311.149	4.665.600	EV-M-159
Era de Vidal	Masia, casa aïllada	<i>Confidencial</i>	Sector H	<i>Confidencial</i>	319.478	4.667.796	EV-M-160
Casa Joan Antoni	Masia, casa aïllada	<i>Confidencial</i>	Sector C	<i>Confidencial</i>	315.224	4.683.421	EV-M-161
Casa Rovira	Masia, casa aïllada	<i>Confidencial</i>	Sector C	<i>Confidencial</i>	315.067	4.683.429	EV-M-162
Molí de Barrera	Masia, casa aïllada	<i>Confidencial</i>	Sector C	<i>Confidencial</i>	316.348	4.682.024	EV-M-163
Cal Grau	Masia, casa aïllada	<i>Confidencial</i>	Sector J	<i>Confidencial</i>	330.549	4.662.210	EV-M-164
Casa del Fresno	Masia, casa aïllada	<i>Confidencial</i>	Sector C	<i>Confidencial</i>	318.950	4.682.439	EV-M-165
Casa Winter	Masia, casa aïllada	<i>Confidencial</i>	Sector C	<i>Confidencial</i>	318952	4682568	EV-M-166
Casa Antonio	Masia, casa aïllada	<i>Confidencial</i>	Sector C	<i>Confidencial</i>	318510	4682476	EV-M-167
Casa Tom	Masia, casa aïllada	<i>Confidencial</i>	Sector C	<i>Confidencial</i>	318703	4682358	EV-M-168
Casa Eugènia	Masia, casa aïllada	<i>Confidencial</i>	Sector C	<i>Confidencial</i>	319015	4682301	EV-M-169
Casa Barbara	Masia, casa aïllada	<i>Confidencial</i>	Sector C	<i>Confidencial</i>	319096	4682300	EV-M-170
Casa Beli	Masia, casa aïllada	<i>Confidencial</i>	Sector C	<i>Confidencial</i>	319073	4682351	EV-M-171
Casa Toni	Masia, casa aïllada	<i>Confidencial</i>	Sector C	<i>Confidencial</i>	319161	4682434	EV-M-172
Casa Martín	Masia, casa aïllada	<i>Confidencial</i>	Sector C	<i>Confidencial</i>	319171	4682434	EV-M-173
Casa Emílio (Bar)	Masia, casa aïllada	<i>Confidencial</i>	Sector C	<i>Confidencial</i>	319038	4682543	EV-M-174

VULNERABILITAT MUNICIPAL							
Element vulnerable	Ús actual	Ocupació / població	Sector afectació	Contacte	Coordenades UTM		Codi mapa
					X	Y	
Casa Martin	Masia, casa aïllada	<i>Confidencial</i>	Sector C	<i>Confidencial</i>	319021	4682532	EV-M-175
Casa Michael	Masia, casa aïllada	<i>Confidencial</i>	Sector C	<i>Confidencial</i>	319123	4682288	EV-M-176
Casa Miquelet d'Enllosa	Masia, casa aïllada	<i>Confidencial</i>	Sector B	<i>Confidencial</i>	320773	4685198	EV-M-177
Casa Gabriel	Masia, casa aïllada	<i>Confidencial</i>	Sector C	<i>Confidencial</i>	318343	4682017	EV-M-178
Casa Miquelet	Masia, casa aïllada	<i>Confidencial</i>	Sector B	<i>Confidencial</i>	320.776	4.685.196	EV-M-179
Masia	Masia, casa aïllada	<i>Confidencial</i>	Sector C	<i>Confidencial</i>	318.367	4.681.768	EV-M-180
Masia	Masia, casa aïllada	<i>Confidencial</i>	Sector C	<i>Confidencial</i>	318.955	4.682.569	EV-M-181
Masia	Masia, casa aïllada	<i>Confidencial</i>	Sector C	<i>Confidencial</i>	319.020	4.682.533	EV-M-182
Masia	Masia, casa aïllada	<i>Confidencial</i>	Sector C	<i>Confidencial</i>	319.035	4.682.543	EV-M-183
Masia	Masia, casa aïllada	<i>Confidencial</i>	Sector C	<i>Confidencial</i>	319.171	4.682.432	EV-M-184
Masia	Masia, casa aïllada	<i>Confidencial</i>	Sector C	<i>Confidencial</i>	319.159	4.682.362	EV-M-185
Masia	Masia, casa aïllada	<i>Confidencial</i>	Sector C	<i>Confidencial</i>	319.075	4.682.349	EV-M-186
Masia	Masia, casa aïllada	<i>Confidencial</i>	Sector C	<i>Confidencial</i>	319.005	4.682.308	EV-M-187
Masia	Masia, casa aïllada	<i>Confidencial</i>	Sector C	<i>Confidencial</i>	319.098	4.682.300	EV-M-188
Masia	Masia, casa aïllada	<i>Confidencial</i>	Sector C	<i>Confidencial</i>	318.703	4.682.359	EV-M-189
Centre de formació d'adults	Educatiu altre	<i>Confidencial</i>	Sector J	973652066	325.610	4.670.143	EV-EDU-190
Ludoteca	Educatiu altre	<i>Confidencial</i>	Sector J	973652041	325.610	4.670.142	EV-EDU-191

VULNERABILITAT MUNICIPAL							
Element vulnerable	Ús actual	Ocupació /població	Sector afectació	Contacte	Coordenades UTM		Codi mapa
					X	Y	
Camp de futbol del Juncar	Camp poliesportiu	<i>Confidencial</i>	Sector J	973651379	325.674	4.670.104	EV-ESP - 216
Zona esportiva del Juncar	Complex esportiu	<i>Confidencial</i>	Sector J	973651379	325.588	4.670.039	EV-ESP - 217
Camp municipal d'esports Pedrasanta	Camp poliesportiu	<i>Confidencial</i>	Sector J	973650005	326.340	4.669.863	EV-ESP - 218
Camp de futbol de Vilamitjana	Camp poliesportiu	<i>Confidencial</i>	Sector M	973650005	327.744	4.668.273	EV-ESP - 221
Consultori local Palau de Noguera	CAP	<i>Confidencial</i>	Sector M	973057044	326.185	4.668.192	EV-SAN -222
Consultori local Vilamitjana	CAP	<i>Confidencial</i>	Sector M	973652626	328.060	4.668.173	EV-SAN -223
Consultori local Suterranya	CAP	<i>Confidencial</i>	Sector M	973057050	330.504	4.668.680	EV-SAN -224
Consultori local Puigcercós	CAP	<i>Confidencial</i>	Sector N	973652036	325.703	4.666.514	EV-SAN -238

3.1.1.3 Elements vulnerables per emergències en actes de pública concurrència

VULNERABILITAT MUNICIPAL							
Element vulnerable	Ús actual	Ocupació /població	Sector afectació	Contacte	Coordenades UTM		Codi mapa
					X	Y	
Claret	Nucli aïllat	<i>Confidencial</i>	Sector I	<i>Confidencial</i>	323.812	4.669.135	EV-URB -1
Tendruí	Nucli aïllat	<i>Confidencial</i>	Sector K	<i>Confidencial</i>	322.340	4.671.542	EV-URB -2

VULNERABILITAT MUNICIPAL

Element vulnerable	Ús actual	Ocupació /població	Sector afectació	Contacte	Coordenades UTM		Codi mapa
					X	Y	
Sant Adrià	Nucli aïllat	<i>Confidencial</i>	Sector K	<i>Confidencial</i>	321.107	4.672.817	EV-URB-3
Eroles	Nucli aïllat	<i>Confidencial</i>	Sector I	<i>Confidencial</i>	319.692	4.671.269	EV-URB-4
Fígols de Tremp	Nucli aïllat	<i>Confidencial</i>	Sector H	<i>Confidencial</i>	319.456	4.669.060	EV-URB-5
Puigcercós	Nucli aïllat	<i>Confidencial</i>	Sector N	<i>Confidencial</i>	325.727	4.666.533	EV-URB-6
Sapeira	Nucli aïllat	<i>Confidencial</i>	Sector C	<i>Confidencial</i>	317.668	4.680.337	EV-URB-9
Aulàs	Nucli aïllat	<i>Confidencial</i>	Sector C	<i>Confidencial</i>	318.764	4.682.548	EV-URB-10
El Castellet	Nucli aïllat	<i>Confidencial</i>	Sector C	<i>Confidencial</i>	320.713	4.682.469	EV-URB-11
Espluga de Serra	Nucli aïllat	<i>Confidencial</i>	Sector C	<i>Confidencial</i>	322.160	4.683.667	EV-URB-12
Torogó	Nucli aïllat	<i>Confidencial</i>	Sector C	<i>Confidencial</i>	319.676	4.684.053	EV-URB-13
Els Masos de Tamúrcia	Nucli aïllat	<i>Confidencial</i>	Sector C	<i>Confidencial</i>	315.310	4.683.393	EV-URB-14
La Torre de Tamúrcia	Nucli aïllat	<i>Confidencial</i>	Sector C	<i>Confidencial</i>	318.341	4.684.592	EV-URB-15
Santa Engràcia	Nucli aïllat	<i>Confidencial</i>	Sector L	<i>Confidencial</i>	324.534	4.676.560	EV-URB-16

VULNERABILITAT MUNICIPAL

Element vulnerable	Ús actual	Ocupació /població	Sector afectació	Contacte	Coordenades UTM		Codi mapa
					X	Y	
Gurp	Nucli aïllat	<i>Confidencial</i>	Sector L	<i>Confidencial</i>	322.373	4.676.853	EV-URB-17
Tercui	Nucli aïllat	<i>Confidencial</i>	Sector E	<i>Confidencial</i>	311.876	4.672.179	EV-URB-18
Pavelló El Casal	Pavelló poliesportiu	<i>Confidencial</i>	Sector J	973650005	325.877	4.670.249	EV-ESP-58
Acadèmia General Bàsica	Nucli aïllat	<i>Confidencial</i>	Sector L	<i>Confidencial</i>	324.444	4.674.600	EV-URB-107
Puigverd	Nucli aïllat	<i>Confidencial</i>	Sector H	<i>Confidencial</i>	319.290	4.668.034	EV-URB-109
Tremp	Nucli aïllat	<i>Confidencial</i>	Sector J	<i>Confidencial</i>	326.068	4.670.466	EV-URB-110
Palau de Noguera	Nucli aïllat	<i>Confidencial</i>	Sector M	<i>Confidencial</i>	326.172	4.668.273	EV-URB-111
Vilamitjana	Nucli aïllat	<i>Confidencial</i>	Sector M	<i>Confidencial</i>	328.075	4.668.154	EV-URB-112
Suterranya	Nucli aïllat	<i>Confidencial</i>	Sector M	<i>Confidencial</i>	330.564	4.668.730	EV-URB-113
Ermita de San Gervàs	Centre de culte (església, mesquita, etc.)	<i>Confidencial</i>	Sector B	973650005	319.994	4.686.549	EV-REL-193
Els Arenys, Noguera Pallaresa	Zona d'interès altre	<i>Confidencial</i>	Sector M	973650005	327.079	4.668.913	EV-ZE-194

VULNERABILITAT MUNICIPAL							
Element vulnerable	Ús actual	Ocupació /població	Sector afectació	Contacte	Coordenades UTM		Codi mapa
					X	Y	
Noguera Pallaresa	Zona d'interès altre	<i>Confidencial</i>	Sector J	973650005	326.496	4.671.413	EV-ZE - 195
Plaça Capdevila	Zona d'interès altre	<i>Confidencial</i>	Sector J	973650005	326.113	4.670.601	EV-ZE - 196
Els Arenys, Noguera Pallaresa	Zona d'interès altre	<i>Confidencial</i>	Sector M	973650005	327.079	4.668.913	EV-ZE - 194
Noguera Pallaresa	Zona d'interès altre	<i>Confidencial</i>	Sector J	973650005	326.496	4.671.413	EV-ZE - 195
Plaça Capdevila	Zona d'interès altre	<i>Confidencial</i>	Sector J	973650005	326.113	4.670.601	EV-ZE - 196

3.2.2 RISC ESPECIAL

3.1.1.4 Elements vulnerables per incendis forestals. INFOCAT

VULNERABILITAT MUNICIPAL							
Element vulnerable	Ús actual	Ocupació /població	Sector afectació	Contacte	Coordenades UTM		Codi mapa
					X	Y	
Claret	Nucli aïllat	<i>Confidencial</i>	Sector I	<i>Confidencial</i>	323.812	4.669.135	EV-URB -1
Tendrui	Nucli aïllat	<i>Confidencial</i>	Sector K	<i>Confidencial</i>	322.340	4.671.542	EV-URB -2
Sant Adrià	Nucli aïllat	<i>Confidencial</i>	Sector K	<i>Confidencial</i>	321.107	4.672.817	EV-URB -3
Eroles	Nucli aïllat	<i>Confidencial</i>	Sector I	<i>Confidencial</i>	319.692	4.671.269	EV-URB -4

VULNERABILITAT MUNICIPAL							
Element vulnerable	Ús actual	Ocupació /població	Sector afectació	Contacte	Coordenades UTM		Codi mapa
					X	Y	
Fígols de Tremp	Nucli aïllat	<i>Confidencial</i>	Sector H	<i>Confidencial</i>	319.456	4.669.060	EV-URB-5
Claramunt	Nucli aïllat	<i>Confidencial</i>	Sector F	<i>Confidencial</i>	316.871	4.672.004	EV-URB-7
Esplugafreda	Nucli aïllat	<i>Confidencial</i>	Sector D	<i>Confidencial</i>	317.133	4.679.039	EV-URB-8
Sapeira	Nucli aïllat	<i>Confidencial</i>	Sector C	<i>Confidencial</i>	317.668	4.680.337	EV-URB-9
Aulàs	Nucli aïllat	<i>Confidencial</i>	Sector C	<i>Confidencial</i>	318.764	4.682.548	EV-URB-10
El Castellet	Nucli aïllat	<i>Confidencial</i>	Sector C	<i>Confidencial</i>	320.713	4.682.469	EV-URB-11
Espluga de Serra	Nucli aïllat	<i>Confidencial</i>	Sector C	<i>Confidencial</i>	322.160	4.683.667	EV-URB-12
Torogó	Nucli aïllat	<i>Confidencial</i>	Sector C	<i>Confidencial</i>	319.676	4.684.053	EV-URB-13
Els Masos de Tamúrcia	Nucli aïllat	<i>Confidencial</i>	Sector C	<i>Confidencial</i>	315.310	4.683.393	EV-URB-14
La Torre de Tamúrcia	Nucli aïllat	<i>Confidencial</i>	Sector C	<i>Confidencial</i>	318.341	4.684.592	EV-URB-15
Santa Engràcia	Nucli aïllat	<i>Confidencial</i>	Sector L	<i>Confidencial</i>	324.534	4.676.560	EV-URB-16
Gurp	Nucli aïllat	<i>Confidencial</i>	Sector L	<i>Confidencial</i>	322.373	4.676.853	EV-URB-17

VULNERABILITAT MUNICIPAL							
Element vulnerable	Ús actual	Ocupació /població	Sector afectació	Contacte	Coordenades UTM		Codi mapa
					X	Y	
Tercui	Nucli aïllat	<i>Confidencial</i>	Sector E	<i>Confidencial</i>	311.876	4.672.179	EV-URB-18
Casa Salvador	Masia, casa aïllada	<i>Confidencial</i>	Sector E	<i>Confidencial</i>	311.360	4.674.063	EV-M-20
Casa Toribio	Masia, casa aïllada	<i>Confidencial</i>	Sector F	<i>Confidencial</i>	313.887	4.670.979	EV-M-22
Mas de La Roureda	Masia, casa aïllada	<i>Confidencial</i>	Sector F	<i>Confidencial</i>	312.456	4.669.910	EV-M-23
Mas dels Prats	Masia, casa aïllada	<i>Confidencial</i>	Sector E	<i>Confidencial</i>	315.520	4.672.860	EV-M-25
Campament Aulàs	Masia, casa aïllada	<i>Confidencial</i>	Sector C	<i>Confidencial</i>	318.370	4.681.769	EV-M-26
Torre del Senyor	Masia, casa aïllada	<i>Confidencial</i>	Sector C	<i>Confidencial</i>	318.100	4.681.232	EV-M-27
Mas del Concurrell	Masia, casa aïllada	<i>Confidencial</i>	Sector D	<i>Confidencial</i>	313.188	4.678.301	EV-M-28
Mas de Farràs	Masia, casa aïllada	<i>Confidencial</i>	Sector B	<i>Confidencial</i>	314.224	4.682.866	EV-M-29
Mas d'Aulari	Masia, casa aïllada	<i>Confidencial</i>	Sector C	<i>Confidencial</i>	314.718	4.682.680	EV-M-30
Mas del Lluell	Masia, casa aïllada	<i>Confidencial</i>	Sector C	<i>Confidencial</i>	315.911	4.682.038	EV-M-31
Mas de Barreda	Masia, casa aïllada	<i>Confidencial</i>	Sector C	<i>Confidencial</i>	316.013	4.681.328	EV-M-32

VULNERABILITAT MUNICIPAL							
Element vulnerable	Ús actual	Ocupació /població	Sector afectació	Contacte	Coordenades UTM		Codi mapa
					X	Y	
Mas de Bepo	Masia, casa aïllada	<i>Confidencial</i>	Sector C	<i>Confidencial</i>	317.419	4.681.611	EV-M-33
Casa Mundet	Masia, casa aïllada	<i>Confidencial</i>	Sector D	<i>Confidencial</i>	313.930	4.680.309	EV-M-34
Casa Cortit	Masia, casa aïllada	<i>Confidencial</i>	Sector G	<i>Confidencial</i>	311.249	4.665.974	EV-M-35
Casa Mostatxo	Masia, casa aïllada	<i>Confidencial</i>	Sector G	<i>Confidencial</i>	311.817	4.666.549	EV-M-36
Cases de Pacient	Masia, casa aïllada	<i>Confidencial</i>	Sector G	<i>Confidencial</i>	312.410	4.666.227	EV-M-37
Arbul	Masia, casa aïllada	<i>Confidencial</i>	Sector G	<i>Confidencial</i>	316.735	4.666.543	EV-M-38
Sant Miquel	Masia, casa aïllada	<i>Confidencial</i>	Sector K	<i>Confidencial</i>	321.842	4.674.546	EV-M-41
Casa l'Aiguadé	Masia, casa aïllada	<i>Confidencial</i>	Sector G	<i>Confidencial</i>	311.520	4.665.877	EV-M-47
Mas d'Alturo	Masia, casa aïllada	<i>Confidencial</i>	Sector E	<i>Confidencial</i>	311.271	4.675.051	EV-M-48
Casa Batlle	Masia, casa aïllada	<i>Confidencial</i>	Sector G	<i>Confidencial</i>	311.084	4.665.593	EV-M-49
Casa Carlets	Masia, casa aïllada	<i>Confidencial</i>	Sector G	<i>Confidencial</i>	311.612	4.665.356	EV-M-50
Casa l'Agustí	Masia, casa aïllada	<i>Confidencial</i>	Sector G	<i>Confidencial</i>	310.887	4.665.936	EV-M-51

VULNERABILITAT MUNICIPAL							
Element vulnerable	Ús actual	Ocupació /població	Sector afectació	Contacte	Coordenades UTM		Codi mapa
					X	Y	
Alberg del Pallars	Allotjament altre	<i>Confidencial</i>	Sector J	<i>Confidencial</i>	326.479	4.670.664	EV-H-65
Dipòsit de gas	Industria	<i>Confidencial</i>	Sector J	973650005	326.858	4.669.779	EV-IND-81
Casterner de les Olles	Nucli aïllat	<i>Confidencial</i>	Sector A	<i>Confidencial</i>	314.700	4.690.053	EV-URB-102
El Pont d'Orrit	Nucli aïllat	<i>Confidencial</i>	Sector D	<i>Confidencial</i>	313.829	4.680.715	EV-URB-104
Escarlà	Nucli aïllat	<i>Confidencial</i>	Sector E	<i>Confidencial</i>	312.334	4.676.613	EV-URB-105
Acadèmia General Bàsica	Nucli aïllat	<i>Confidencial</i>	Sector L	<i>Confidencial</i>	324.444	4.674.600	EV-URB-107
Puigverd	Nucli aïllat	<i>Confidencial</i>	Sector H	<i>Confidencial</i>	319.290	4.668.034	EV-URB-109
Tremp	Nucli aïllat	<i>Confidencial</i>	Sector J	<i>Confidencial</i>	326.068	4.670.466	EV-URB-110
Palau de Noguera	Nucli aïllat	<i>Confidencial</i>	Sector M	<i>Confidencial</i>	326.172	4.668.273	EV-URB-111
Casa Celes	Masia, casa aïllada	<i>Confidencial</i>	Sector C	<i>Confidencial</i>	318.907	4.682.542	EV-M-114
Casa Gaspar	Masia, casa aïllada	<i>Confidencial</i>	Sector E	<i>Confidencial</i>	311.529	4.672.214	EV-M-116
Casa Isanta	Masia, casa aïllada	<i>Confidencial</i>	Sector J	<i>Confidencial</i>	326.722	4.670.853	EV-M-124

VULNERABILITAT MUNICIPAL							
Element vulnerable	Ús actual	Ocupació / població	Sector afectació	Contacte	Coordenades UTM		Codi mapa
					X	Y	
Casa Perna	Masia, casa aïllada	<i>Confidencial</i>	Sector L	<i>Confidencial</i>	324.860	4.677.064	EV-M-127
Casa Granger	Masia, casa aïllada	<i>Confidencial</i>	Sector L	<i>Confidencial</i>	322.436	4.676.737	EV-M-128
Casa de Mari Carmen Llobet	Masia, casa aïllada	<i>Confidencial</i>	Sector H	<i>Confidencial</i>	319.326	4.667.927	EV-M-134
Casa Núria	Masia, casa aïllada	<i>Confidencial</i>	Sector C	<i>Confidencial</i>	318.766	4.682.320	EV-M-138
Casa Riki	Masia, casa aïllada	<i>Confidencial</i>	Sector C	<i>Confidencial</i>	318.764	4.682.593	EV-M-139
Casa Badiano	Masia, casa aïllada	<i>Confidencial</i>	Sector C	<i>Confidencial</i>	315.569	4.683.363	EV-M-140
Casa Alberto	Masia, casa aïllada	<i>Confidencial</i>	Sector C	<i>Confidencial</i>	315.513	4.683.363	EV-M-141
Casa Tou	Masia, casa aïllada	<i>Confidencial</i>	Sector C	<i>Confidencial</i>	319.821	4.684.009	EV-M-142
Casa Alejandro i Sònia	Masia, casa aïllada	<i>Confidencial</i>	Sector C	<i>Confidencial</i>	322.235	4.684.025	EV-M-143
Casa Marc	Masia, casa aïllada	<i>Confidencial</i>	Sector C	<i>Confidencial</i>	322.273	4.684.023	EV-M-144
Casa Pili	Masia, casa aïllada	<i>Confidencial</i>	Sector C	<i>Confidencial</i>	322.271	4.683.903	EV-M-145
Casa Idoya	Masia, casa aïllada	<i>Confidencial</i>	Sector C	<i>Confidencial</i>	322.277	4.683.661	EV-M-146

VULNERABILITAT MUNICIPAL							
Element vulnerable	Ús actual	Ocupació / població	Sector afectació	Contacte	Coordenades UTM		Codi mapa
					X	Y	
Casa Heinz	Masia, casa aïllada	<i>Confidencial</i>	Sector C	<i>Confidencial</i>	322.308	4.683.593	EV-M-147
Casa Habir	Masia, casa aïllada	<i>Confidencial</i>	Sector C	<i>Confidencial</i>	322.281	4.683.573	EV-M-148
Casa Anna Guinovart	Masia, casa aïllada	<i>Confidencial</i>	Sector C	<i>Confidencial</i>	322.243	4.683.558	EV-M-149
Casa Susana	Masia, casa aïllada	<i>Confidencial</i>	Sector C	<i>Confidencial</i>	322.195	4.683.554	EV-M-150
Casa Montse	Masia, casa aïllada	<i>Confidencial</i>	Sector C	<i>Confidencial</i>	322.145	4.683.600	EV-M-151
Casa Maria	Masia, casa aïllada	<i>Confidencial</i>	Sector C	<i>Confidencial</i>	322.215	4.683.579	EV-M-152
Era de Sicart	Masia, casa aïllada	<i>Confidencial</i>	Sector E	<i>Confidencial</i>	311.639	4.672.105	EV-M-153
El Domo	Masia, casa aïllada	<i>Confidencial</i>	Sector C	<i>Confidencial</i>	318.920	4.682.260	EV-M-154
Mas Balivell	Masia, casa aïllada	<i>Confidencial</i>	Sector C	<i>Confidencial</i>	317.558	4.681.857	EV-M-155
Casa Jaumet	Masia, casa aïllada	<i>Confidencial</i>	Sector B	<i>Confidencial</i>	319.636	4.685.376	EV-M-156
Casa Alberto (2)	Masia, casa aïllada	<i>Confidencial</i>	Sector C	<i>Confidencial</i>	318.884	4.682.240	EV-M-157
Casa Caçador	Masia, casa aïllada	<i>Confidencial</i>	Sector G	<i>Confidencial</i>	311.149	4.665.600	EV-M-159

VULNERABILITAT MUNICIPAL							
Element vulnerable	Ús actual	Ocupació /població	Sector afectació	Contacte	Coordenades UTM		Codi mapa
					X	Y	
Casa Joan Antoni	Masia, casa aïllada	<i>Confidencial</i>	Sector C	<i>Confidencial</i>	315.224	4.683.421	EV-M-161
Casa Rovira	Masia, casa aïllada	<i>Confidencial</i>	Sector C	<i>Confidencial</i>	315.067	4.683.429	EV-M-162
Molí de Barrera	Masia, casa aïllada	<i>Confidencial</i>	Sector C	<i>Confidencial</i>	316.348	4.682.024	EV-M-163
Casa del Fresno	Masia, casa aïllada	<i>Confidencial</i>	Sector C	<i>Confidencial</i>	318.950	4.682.439	EV-M-165
Casa Winter	Masia, casa aïllada	<i>Confidencial</i>	Sector C	<i>Confidencial</i>	318952	4682568	EV-M-166
Casa Antonio	Masia, casa aïllada	<i>Confidencial</i>	Sector C	<i>Confidencial</i>	318510	4682476	EV-M-167
Casa Tom	Masia, casa aïllada	<i>Confidencial</i>	Sector C	<i>Confidencial</i>	318703	4682358	EV-M-168
Casa Eugènia	Masia, casa aïllada	<i>Confidencial</i>	Sector C	<i>Confidencial</i>	319015	4682301	EV-M-169
Casa Barbara	Masia, casa aïllada	<i>Confidencial</i>	Sector C	<i>Confidencial</i>	319096	4682300	EV-M-170
Casa Beli	Masia, casa aïllada	<i>Confidencial</i>	Sector C	<i>Confidencial</i>	319073	4682351	EV-M-171
Casa Toni	Masia, casa aïllada	<i>Confidencial</i>	Sector C	<i>Confidencial</i>	319161	4682434	EV-M-172
Casa Martín	Masia, casa aïllada	<i>Confidencial</i>	Sector C	<i>Confidencial</i>	319171	4682434	EV-M-173

VULNERABILITAT MUNICIPAL							
Element vulnerable	Ús actual	Ocupació /població	Sector afectació	Contacte	Coordenades UTM		Codi mapa
					X	Y	
Casa Emílio (Bar)	Masia, casa aïllada	<i>Confidencial</i>	Sector C	<i>Confidencial</i>	319038	4682543	EV-M-174
Casa Martin	Masia, casa aïllada	<i>Confidencial</i>	Sector C	<i>Confidencial</i>	319021	4682532	EV-M-175
Casa Michael	Masia, casa aïllada	<i>Confidencial</i>	Sector C	<i>Confidencial</i>	319123	4682288	EV-M-176
Casa Miquelet d'Enllosa	Masia, casa aïllada	<i>Confidencial</i>	Sector B	<i>Confidencial</i>	320773	4685198	EV-M-177
Casa Gabriel	Masia, casa aïllada	<i>Confidencial</i>	Sector C	<i>Confidencial</i>	318343	4682017	EV-M-178
Casa Miquelet	Masia, casa aïllada	<i>Confidencial</i>	Sector B	<i>Confidencial</i>	320.776	4.685.196	EV-M-179
Masia	Masia, casa aïllada	<i>Confidencial</i>	Sector C	<i>Confidencial</i>	318.367	4.681.768	EV-M-180
Masia	Masia, casa aïllada	<i>Confidencial</i>	Sector C	<i>Confidencial</i>	318.955	4.682.569	EV-M-181
Masia	Masia, casa aïllada	<i>Confidencial</i>	Sector C	<i>Confidencial</i>	319.020	4.682.533	EV-M-182
Masia	Masia, casa aïllada	<i>Confidencial</i>	Sector C	<i>Confidencial</i>	319.035	4.682.543	EV-M-183
Masia	Masia, casa aïllada	<i>Confidencial</i>	Sector C	<i>Confidencial</i>	319.171	4.682.432	EV-M-184
Masia	Masia, casa aïllada	<i>Confidencial</i>	Sector C	<i>Confidencial</i>	319.159	4.682.362	EV-M-185

VULNERABILITAT MUNICIPAL							
Element vulnerable	Ús actual	Ocupació /població	Sector afectació	Contacte	Coordenades UTM		Codi mapa
					X	Y	
Masia	Masia, casa aïllada	<i>Confidencial</i>	Sector C	<i>Confidencial</i>	319.075	4.682.349	EV-M - 186
Masia	Masia, casa aïllada	<i>Confidencial</i>	Sector C	<i>Confidencial</i>	319.005	4.682.308	EV-M - 187
Masia	Masia, casa aïllada	<i>Confidencial</i>	Sector C	<i>Confidencial</i>	319.098	4.682.300	EV-M - 188
Masia	Masia, casa aïllada	<i>Confidencial</i>	Sector C	<i>Confidencial</i>	318.703	4.682.359	EV-M - 189

3.1.1.5 Elements vulnerables per inundacions. INUNCAT

VULNERABILITAT MUNICIPAL							
Element vulnerable	Ús actual	Ocupació /població	Sector afectació	Contacte	Coordenades UTM		Codi mapa
					X	Y	
Gas (Repsol)	Industria	<i>Confidencial</i>	Sector J	900599715	326.918	4.669.876	EV-IND - 78
Depuradora	Depuradora	<i>Confidencial</i>	Sector J	973650005	326.845	4.669.830	EV-IND - 80
Dipòsit de gas	Industria	<i>Confidencial</i>	Sector J	973650005	326.858	4.669.779	EV-IND - 81
Tremp	Nucli aïllat	<i>Confidencial</i>	Sector J	<i>Confidencial</i>	326.068	4.670.466	EV-URB - 110

3.1.1.6 Elements vulnerables per nevades. NEUCAT

VULNERABILITAT MUNICIPAL							
Element vulnerable	Ús actual	Ocupació / població	Sector afectació	Contacte	Coordenades UTM		Codi mapa
					X	Y	
Claret	Nucli aïllat	<i>Confidencial</i>	Sector I	<i>Confidencial</i>	323.812	4.669.135	EV-URB-1
Tendrui	Nucli aïllat	<i>Confidencial</i>	Sector K	<i>Confidencial</i>	322.340	4.671.542	EV-URB-2
Sant Adrià	Nucli aïllat	<i>Confidencial</i>	Sector K	<i>Confidencial</i>	321.107	4.672.817	EV-URB-3
Eroles	Nucli aïllat	<i>Confidencial</i>	Sector I	<i>Confidencial</i>	319.692	4.671.269	EV-URB-4
Fígols de Tremp	Nucli aïllat	<i>Confidencial</i>	Sector H	<i>Confidencial</i>	319.456	4.669.060	EV-URB-5
Puigcercós	Nucli aïllat	<i>Confidencial</i>	Sector N	<i>Confidencial</i>	325.727	4.666.533	EV-URB-6
Claramunt	Nucli aïllat	<i>Confidencial</i>	Sector F	<i>Confidencial</i>	316.871	4.672.004	EV-URB-7
Esplugafreda	Nucli aïllat	<i>Confidencial</i>	Sector D	<i>Confidencial</i>	317.133	4.679.039	EV-URB-8
Sapeira	Nucli aïllat	<i>Confidencial</i>	Sector C	<i>Confidencial</i>	317.668	4.680.337	EV-URB-9
Aulàs	Nucli aïllat	<i>Confidencial</i>	Sector C	<i>Confidencial</i>	318.764	4.682.548	EV-URB-10
El Castellet	Nucli aïllat	<i>Confidencial</i>	Sector C	<i>Confidencial</i>	320.713	4.682.469	EV-URB-11
Espluga de Serra	Nucli aïllat	<i>Confidencial</i>	Sector C	<i>Confidencial</i>	322.160	4.683.667	EV-URB-12

VULNERABILITAT MUNICIPAL							
Element vulnerable	Ús actual	Ocupació / població	Sector afectació	Contacte	Coordenades UTM		Codi mapa
					X	Y	
Torogó	Nucli aïllat	<i>Confidencial</i>	Sector C	<i>Confidencial</i>	319.676	4.684.053	EV-URB-13
Els Masos de Tamúrcia	Nucli aïllat	<i>Confidencial</i>	Sector C	<i>Confidencial</i>	315.310	4.683.393	EV-URB-14
La Torre de Tamúrcia	Nucli aïllat	<i>Confidencial</i>	Sector C	<i>Confidencial</i>	318.341	4.684.592	EV-URB-15
Santa Engràcia	Nucli aïllat	<i>Confidencial</i>	Sector L	<i>Confidencial</i>	324.534	4.676.560	EV-URB-16
Gurp	Nucli aïllat	<i>Confidencial</i>	Sector L	<i>Confidencial</i>	322.373	4.676.853	EV-URB-17
Tercui	Nucli aïllat	<i>Confidencial</i>	Sector E	<i>Confidencial</i>	311.876	4.672.179	EV-URB-18
Casa Xaet	Masia, casa aïllada	<i>Confidencial</i>	Sector E	<i>Confidencial</i>	313.008	4.677.584	EV-M-19
Casa Salvador	Masia, casa aïllada	<i>Confidencial</i>	Sector E	<i>Confidencial</i>	311.360	4.674.063	EV-M-20
Mas de Fumàs	Masia, casa aïllada	<i>Confidencial</i>	Sector E	<i>Confidencial</i>	311.508	4.674.580	EV-M-21
Casa Toribio	Masia, casa aïllada	<i>Confidencial</i>	Sector F	<i>Confidencial</i>	313.887	4.670.979	EV-M-22
Mas de La Roureda	Masia, casa aïllada	<i>Confidencial</i>	Sector F	<i>Confidencial</i>	312.456	4.669.910	EV-M-23
Mas de Ciutat	Masia, casa aïllada	<i>Confidencial</i>	Sector F	<i>Confidencial</i>	311.448	4.668.110	EV-M-24
Mas dels Prats	Masia, casa aïllada	<i>Confidencial</i>	Sector E	<i>Confidencial</i>	315.520	4.672.860	EV-M-25
Campament Aulàs	Masia, casa aïllada	<i>Confidencial</i>	Sector C	<i>Confidencial</i>	318.370	4.681.769	EV-M-26
Torre del Senyor	Masia, casa aïllada	<i>Confidencial</i>	Sector C	<i>Confidencial</i>	318.100	4.681.232	EV-M-27

VULNERABILITAT MUNICIPAL

Element vulnerable	Ús actual	Ocupació / població	Sector afectació	Contacte	Coordenades UTM		Codi mapa
					X	Y	
Mas del Concurrèll	Masia, casa aïllada	<i>Confidencial</i>	Sector D	<i>Confidencial</i>	313.188	4.678.301	EV-M-28
Mas de Farràs	Masia, casa aïllada	<i>Confidencial</i>	Sector B	<i>Confidencial</i>	314.224	4.682.866	EV-M-29
Mas d'Aulari	Masia, casa aïllada	<i>Confidencial</i>	Sector C	<i>Confidencial</i>	314.718	4.682.680	EV-M-30
Mas del Lluell	Masia, casa aïllada	<i>Confidencial</i>	Sector C	<i>Confidencial</i>	315.911	4.682.038	EV-M-31
Mas de Barreda	Masia, casa aïllada	<i>Confidencial</i>	Sector C	<i>Confidencial</i>	316.013	4.681.328	EV-M-32
Mas de Bepo	Masia, casa aïllada	<i>Confidencial</i>	Sector C	<i>Confidencial</i>	317.419	4.681.611	EV-M-33
Casa Mundet	Masia, casa aïllada	<i>Confidencial</i>	Sector D	<i>Confidencial</i>	313.930	4.680.309	EV-M-34
Casa Cortit	Masia, casa aïllada	<i>Confidencial</i>	Sector G	<i>Confidencial</i>	311.249	4.665.974	EV-M-35
Casa Mostatxo	Masia, casa aïllada	<i>Confidencial</i>	Sector G	<i>Confidencial</i>	311.817	4.666.549	EV-M-36
Cases de Pacient	Masia, casa aïllada	<i>Confidencial</i>	Sector G	<i>Confidencial</i>	312.410	4.666.227	EV-M-37
Arbul	Masia, casa aïllada	<i>Confidencial</i>	Sector G	<i>Confidencial</i>	316.735	4.666.543	EV-M-38
Cases la Quadreta	Masia, casa aïllada	<i>Confidencial</i>	Sector H	<i>Confidencial</i>	319.151	4.669.120	EV-M-39
Forats	Masia, casa aïllada	<i>Confidencial</i>	Sector I	<i>Confidencial</i>	321.482	4.670.366	EV-M-40
Sant Miquel	Masia, casa aïllada	<i>Confidencial</i>	Sector K	<i>Confidencial</i>	321.842	4.674.546	EV-M-41
Casa dels Cavalls	Masia, casa aïllada	<i>Confidencial</i>	Sector J	<i>Confidencial</i>	324.493	4.671.055	EV-M-42
Casa los Seixols	Masia, casa aïllada	<i>Confidencial</i>	Sector J	<i>Confidencial</i>	324.771	4.671.023	EV-M-43
Barracó Inerts	Masia, casa aïllada	<i>Confidencial</i>	Sector M	<i>Confidencial</i>	327.565	4.668.080	EV-M-44

VULNERABILITAT MUNICIPAL							
Element vulnerable	Ús actual	Ocupació / població	Sector afectació	Contacte	Coordenades UTM		Codi mapa
					X	Y	
Fabrica Pinsos Guissona	Masia, casa aïllada	<i>Confidencial</i>	Sector M	<i>Confidencial</i>	328.948	4.667.575	EV-M-45
Casa l'Antintí	Masia, casa aïllada	<i>Confidencial</i>	Sector M	<i>Confidencial</i>	330.332	4.666.821	EV-M-46
Casa l'Aiguadé	Masia, casa aïllada	<i>Confidencial</i>	Sector G	<i>Confidencial</i>	311.520	4.665.877	EV-M-47
Mas d'Alturo	Masia, casa aïllada	<i>Confidencial</i>	Sector E	<i>Confidencial</i>	311.271	4.675.051	EV-M-48
Casa Batlle	Masia, casa aïllada	<i>Confidencial</i>	Sector G	<i>Confidencial</i>	311.084	4.665.593	EV-M-49
Casa Carlets	Masia, casa aïllada	<i>Confidencial</i>	Sector G	<i>Confidencial</i>	311.612	4.665.356	EV-M-50
Casa l'Agustí	Masia, casa aïllada	<i>Confidencial</i>	Sector G	<i>Confidencial</i>	310.887	4.665.936	EV-M-51
Casa Maestre	Masia, casa aïllada	<i>Confidencial</i>	Sector J	<i>Confidencial</i>	309.811	4.668.636	EV-M-52
Estació de ferrocarril de Tremp	Estació ferroviària	<i>Confidencial</i>	Sector J	900901515	325.801	4.670.506	EV-TR-53
Hospital Comarcal	Hospital	<i>Confidencial</i>	Sector J	973652255	326.335	4.670.160	EV-SAN-59
CAP Tremp	CAP	<i>Confidencial</i>	Sector J	973650110	326.231	4.670.262	EV-SAN-60
CEIP Valldeflors	Escola	<i>Confidencial</i>	Sector J	973652775	325.802	4.670.213	EV-EDU-61
Col·legi M ^{re} Immaculada	Escola	<i>Confidencial</i>	Sector J	973650235	326.297	4.670.324	EV-EDU-62
IES Tremp	Institut	<i>Confidencial</i>	Sector J	973650836	326.131	4.669.872	EV-EDU-63

VULNERABILITAT MUNICIPAL							
Element vulnerable	Ús actual	Ocupació / població	Sector afectació	Contacte	Coordenades UTM		Codi mapa
					X	Y	
CEIP Espluga de Serra	Escola	<i>Confidencial</i>	Sector C	973252403	322.242	4.683.630	EV-EDU-64
Alberg del Pallars	Allotjament altre	<i>Confidencial</i>	Sector J	973652563	326.479	4.670.664	EV-H-65
Escola Bressol Els Minairons	Escola bressol	<i>Confidencial</i>	Sector J	973652690	325.998	4.670.739	EV-EDU-67
Escola Bressol L'Estel	Escola bressol	<i>Confidencial</i>	Sector J	973652203	326.131	4.670.217	EV-EDU-68
Mossos d'Esquadra	Equipament singular (presó, parc d'atraccions, etc.)	<i>Confidencial</i>	Sector J	973658800	325.935	4.669.802	EV-ES-70
Bombers Tremp	Equipament singular (presó, parc d'atraccions, etc.)	<i>Confidencial</i>	Sector J	973650880	325.645	4.670.228	EV-ES-71
Ajuntament	Ajuntament	<i>Confidencial</i>	Sector J	973650005	326.195	4.670.454	EV-AJ-72
Polícia Local	Equipament singular (presó, parc d'atraccions, etc.)	<i>Confidencial</i>	Sector J	609778739	326.195	4.670.454	EV-ES-73
Fundació Fiella (Residència d'avis)	Residència gent gran	<i>Confidencial</i>	Sector J	973650011	326.367	4.670.235	EV-RES-75
Serveis Funeraris Tremp	Serveis funeraris altre (tanatoris, etc.)	<i>Confidencial</i>	Sector J	973652758	325.446	4.669.975	EV-FUN-76

VULNERABILITAT MUNICIPAL							
Element vulnerable	Ús actual	Ocupació / població	Sector afectació	Contacte	Coordenades UTM		Codi mapa
					X	Y	
Serveis escombraries	Gestió residus altre	<i>Confidencial</i>	Sector J	973651180	325.713	4.670.620	EV-IND - 77
Gas (Repsol)	Industria	<i>Confidencial</i>	Sector J	900599715	326.918	4.669.876	EV-IND - 78
Aigua (Giacsa)	Industria	<i>Confidencial</i>	Sector J	938722002	326.587	4.670.870	EV-IND - 79
Depuradora	Depuradora	<i>Confidencial</i>	Sector J	973650005	326.845	4.669.830	EV-IND - 80
Dipòsit de gas	Industria	<i>Confidencial</i>	Sector J	973650005	326.858	4.669.779	EV-IND - 81
Torre de comunicacions de Telefònica	Zona d'interès altre	<i>Confidencial</i>	Sector J	973650005	326.238	4.670.176	EV-ZE - 82
Casterner de les Olles	Nucli aïllat	<i>Confidencial</i>	Sector A	<i>Confidencial</i>	314.700	4.690.053	EV-URB -102
El Pont d'Orrit	Nucli aïllat	<i>Confidencial</i>	Sector D	<i>Confidencial</i>	313.829	4.680.715	EV-URB -104
Escarlà	Nucli aïllat	<i>Confidencial</i>	Sector E	<i>Confidencial</i>	312.334	4.676.613	EV-URB -105
Espills	Nucli aïllat	<i>Confidencial</i>	Sector D	<i>Confidencial</i>	314.850	4.675.444	EV-URB -106
Acadèmia General Bàsica	Nucli aïllat	<i>Confidencial</i>	Sector L	<i>Confidencial</i>	324.444	4.674.600	EV-URB -107
Castissent	Nucli aïllat	<i>Confidencial</i>	Sector G	<i>Confidencial</i>	311.021	4.666.130	EV-URB -108

VULNERABILITAT MUNICIPAL							
Element vulnerable	Ús actual	Ocupació /població	Sector afectació	Contacte	Coordenades UTM		Codi mapa
					X	Y	
Puigverd	Nucli aïllat	<i>Confidencial</i>	Sector H	<i>Confidencial</i>	319.290	4.668.034	EV-URB-109
Tremp	Nucli aïllat	<i>Confidencial</i>	Sector J	<i>Confidencial</i>	326.068	4.670.466	EV-URB-110
Palau de Noguera	Nucli aïllat	<i>Confidencial</i>	Sector M	<i>Confidencial</i>	326.172	4.668.273	EV-URB-111
Vilamitjana	Nucli aïllat	<i>Confidencial</i>	Sector M	<i>Confidencial</i>	328.075	4.668.154	EV-URB-112
Suterranya	Nucli aïllat	<i>Confidencial</i>	Sector M	<i>Confidencial</i>	330.564	4.668.730	EV-URB-113
Casa Celes	Masia, casa aïllada	<i>Confidencial</i>	Sector C	<i>Confidencial</i>	318.907	4.682.542	EV-M-114
Casa Gaspar	Masia, casa aïllada	<i>Confidencial</i>	Sector E	<i>Confidencial</i>	311.529	4.672.214	EV-M-116
Ca La Montserrat	Masia, casa aïllada	<i>Confidencial</i>	Sector M	<i>Confidencial</i>	330.509	4.666.304	EV-M-117
Cal Fidel	Masia, casa aïllada	<i>Confidencial</i>	Sector M	<i>Confidencial</i>	330.876	4.668.516	EV-M-118
Casa Ramonet de Nayach	Masia, casa aïllada	<i>Confidencial</i>	Sector M	<i>Confidencial</i>	327.997	4.668.463	EV-M-119
Casa Macià	Masia, casa aïllada	<i>Confidencial</i>	Sector M	<i>Confidencial</i>	327.904	4.668.815	EV-M-120
La Casilla	Masia, casa aïllada	<i>Confidencial</i>	Sector M	<i>Confidencial</i>	327.537	4.669.525	EV-M-121
Casa Vila Corona	Masia, casa aïllada	<i>Confidencial</i>	Sector M	<i>Confidencial</i>	328.500	4.669.181	EV-M-122
Casa La Farigola	Masia, casa aïllada	<i>Confidencial</i>	Sector M	<i>Confidencial</i>	328.762	4.668.897	EV-M-123
Casa Isanta	Masia, casa aïllada	<i>Confidencial</i>	Sector J	<i>Confidencial</i>	326.722	4.670.853	EV-M-124

VULNERABILITAT MUNICIPAL							
Element vulnerable	Ús actual	Ocupació / població	Sector afectació	Contacte	Coordenades UTM		Codi mapa
					X	Y	
Sobrevia 4	Masia, casa aïllada	<i>Confidencial</i>	Sector J	<i>Confidencial</i>	325.269	4.669.996	EV-M-125
Casa Guzmán	Masia, casa aïllada	<i>Confidencial</i>	Sector J	<i>Confidencial</i>	324.785	4.670.998	EV-M-126
Casa Perna	Masia, casa aïllada	<i>Confidencial</i>	Sector L	<i>Confidencial</i>	324.860	4.677.064	EV-M-127
Casa Granger	Masia, casa aïllada	<i>Confidencial</i>	Sector L	<i>Confidencial</i>	322.436	4.676.737	EV-M-128
Masia Lanau	Masia, casa aïllada	<i>Confidencial</i>	Sector I	<i>Confidencial</i>	323.431	4.669.269	EV-M-129
Casa Nascala	Masia, casa aïllada	<i>Confidencial</i>	Sector H	<i>Confidencial</i>	319.649	4.669.001	EV-M-130
Can Xop	Masia, casa aïllada	<i>Confidencial</i>	Sector H	<i>Confidencial</i>	319.360	4.668.976	EV-M-131
Era de Casa Ros	Masia, casa aïllada	<i>Confidencial</i>	Sector H	<i>Confidencial</i>	319.187	4.669.139	EV-M-132
Casablanca	Masia, casa aïllada	<i>Confidencial</i>	Sector H	<i>Confidencial</i>	320.475	4.667.859	EV-M-133
Casa de Mari Carmen Llobet	Masia, casa aïllada	<i>Confidencial</i>	Sector H	<i>Confidencial</i>	319.326	4.667.927	EV-M-134
Casa Rampeira	Masia, casa aïllada	<i>Confidencial</i>	Sector F	<i>Confidencial</i>	309.794	4.668.789	EV-M-135
Casa Bergua	Masia, casa aïllada	<i>Confidencial</i>	Sector F	<i>Confidencial</i>	309.682	4.668.934	EV-M-136
Casa Ortega (antiga Casa Margalida)	Masia, casa aïllada	<i>Confidencial</i>	Sector F	<i>Confidencial</i>	309.734	4.668.942	EV-M-137
Casa Núria	Masia, casa aïllada	<i>Confidencial</i>	Sector C	<i>Confidencial</i>	318.766	4.682.320	EV-M-138
Casa Riki	Masia, casa aïllada	<i>Confidencial</i>	Sector C	<i>Confidencial</i>	318.764	4.682.593	EV-M-139
Casa Badiano	Masia, casa aïllada	<i>Confidencial</i>	Sector C	<i>Confidencial</i>	315.569	4.683.363	EV-M-140
Casa Alberto	Masia, casa aïllada	<i>Confidencial</i>	Sector C	<i>Confidencial</i>	315.513	4.683.363	EV-M-141

VULNERABILITAT MUNICIPAL							
Element vulnerable	Ús actual	Ocupació / població	Sector afectació	Contacte	Coordenades UTM		Codi mapa
					X	Y	
Casa Tou	Masia, casa aïllada	<i>Confidencial</i>	Sector C	<i>Confidencial</i>	319.821	4.684.009	EV-M-142
Casa Alejandro i Sònia	Masia, casa aïllada	<i>Confidencial</i>	Sector C	<i>Confidencial</i>	322.235	4.684.025	EV-M-143
Casa Marc	Masia, casa aïllada	<i>Confidencial</i>	Sector C	<i>Confidencial</i>	322.273	4.684.023	EV-M-144
Casa Pili	Masia, casa aïllada	<i>Confidencial</i>	Sector C	<i>Confidencial</i>	322.271	4.683.903	EV-M-145
Casa Idoya	Masia, casa aïllada	<i>Confidencial</i>	Sector C	<i>Confidencial</i>	322.277	4.683.661	EV-M-146
Casa Heinz	Masia, casa aïllada	<i>Confidencial</i>	Sector C	<i>Confidencial</i>	322.308	4.683.593	EV-M-147
Casa Habir	Masia, casa aïllada	<i>Confidencial</i>	Sector C	<i>Confidencial</i>	322.281	4.683.573	EV-M-148
Casa Anna Guinovart	Masia, casa aïllada	<i>Confidencial</i>	Sector C	<i>Confidencial</i>	322.243	4.683.558	EV-M-149
Casa Susana	Masia, casa aïllada	<i>Confidencial</i>	Sector C	<i>Confidencial</i>	322.195	4.683.554	EV-M-150
Casa Montse	Masia, casa aïllada	<i>Confidencial</i>	Sector C	<i>Confidencial</i>	322.145	4.683.600	EV-M-151
Casa Maria	Masia, casa aïllada	<i>Confidencial</i>	Sector C	<i>Confidencial</i>	322.215	4.683.579	EV-M-152
Era de Sicart	Masia, casa aïllada	<i>Confidencial</i>	Sector E	<i>Confidencial</i>	311.639	4.672.105	EV-M-153
El Domo	Masia, casa aïllada	<i>Confidencial</i>	Sector C	<i>Confidencial</i>	318.920	4.682.260	EV-M-154
Mas Balivell	Masia, casa aïllada	<i>Confidencial</i>	Sector C	<i>Confidencial</i>	317.558	4.681.857	EV-M-155
Casa Jaumet	Masia, casa aïllada	<i>Confidencial</i>	Sector B	<i>Confidencial</i>	319.636	4.685.376	EV-M-156
Casa Alberto (2)	Masia, casa aïllada	<i>Confidencial</i>	Sector C	<i>Confidencial</i>	318.884	4.682.240	EV-M-157
Mas Palasí	Masia, casa aïllada	<i>Confidencial</i>	Sector E	<i>Confidencial</i>	311.834	4.670.447	EV-M-158

VULNERABILITAT MUNICIPAL

Element vulnerable	Ús actual	Ocupació / població	Sector afectació	Contacte	Coordenades UTM		Codi mapa
					X	Y	
Casa Caçador	Masia, casa aïllada	<i>Confidencial</i>	Sector G	<i>Confidencial</i>	311.149	4.665.600	EV-M-159
Era de Vidal	Masia, casa aïllada	<i>Confidencial</i>	Sector H	<i>Confidencial</i>	319.478	4.667.796	EV-M-160
Casa Joan Antoni	Masia, casa aïllada	<i>Confidencial</i>	Sector C	<i>Confidencial</i>	315.224	4.683.421	EV-M-161
Casa Rovira	Masia, casa aïllada	<i>Confidencial</i>	Sector C	<i>Confidencial</i>	315.067	4.683.429	EV-M-162
Molí de Barrera	Masia, casa aïllada	<i>Confidencial</i>	Sector C	<i>Confidencial</i>	316.348	4.682.024	EV-M-163
Cal Grau	Masia, casa aïllada	<i>Confidencial</i>	Sector J	<i>Confidencial</i>	330.549	4.662.210	EV-M-164
Casa del Fresno	Masia, casa aïllada	<i>Confidencial</i>	Sector C	<i>Confidencial</i>	318.950	4.682.439	EV-M-165
Casa Winter	Masia, casa aïllada	<i>Confidencial</i>	Sector C	<i>Confidencial</i>	318952	4682568	EV-M-166
Casa Antonio	Masia, casa aïllada	<i>Confidencial</i>	Sector C	<i>Confidencial</i>	318510	4682476	EV-M-167
Casa Tom	Masia, casa aïllada	<i>Confidencial</i>	Sector C	<i>Confidencial</i>	318703	4682358	EV-M-168
Casa Eugènia	Masia, casa aïllada	<i>Confidencial</i>	Sector C	<i>Confidencial</i>	319015	4682301	EV-M-169
Casa Barbara	Masia, casa aïllada	<i>Confidencial</i>	Sector C	<i>Confidencial</i>	319096	4682300	EV-M-170
Casa Beli	Masia, casa aïllada	<i>Confidencial</i>	Sector C	<i>Confidencial</i>	319073	4682351	EV-M-171
Casa Toni	Masia, casa aïllada	<i>Confidencial</i>	Sector C	<i>Confidencial</i>	319161	4682434	EV-M-172
Casa Martín	Masia, casa aïllada	<i>Confidencial</i>	Sector C	<i>Confidencial</i>	319171	4682434	EV-M-173
Casa Emílio (Bar)	Masia, casa aïllada	<i>Confidencial</i>	Sector C	<i>Confidencial</i>	319038	4682543	EV-M-174
Casa Martin	Masia, casa aïllada	<i>Confidencial</i>	Sector C	<i>Confidencial</i>	319021	4682532	EV-M-175

VULNERABILITAT MUNICIPAL							
Element vulnerable	Ús actual	Ocupació / població	Sector afectació	Contacte	Coordenades UTM		Codi mapa
					X	Y	
Casa Michael	Masia, casa aïllada	<i>Confidencial</i>	Sector C	<i>Confidencial</i>	319123	4682288	EV-M-176
Casa Miquelet d'Enllosa	Masia, casa aïllada	<i>Confidencial</i>	Sector B	<i>Confidencial</i>	320773	4685198	EV-M-177
Casa Gabriel	Masia, casa aïllada	<i>Confidencial</i>	Sector C	<i>Confidencial</i>	318343	4682017	EV-M-178
Casa Miquelet	Masia, casa aïllada	<i>Confidencial</i>	Sector B	<i>Confidencial</i>	320.776	4.685.196	EV-M-179
Masia	Masia, casa aïllada	<i>Confidencial</i>	Sector C	<i>Confidencial</i>	318.367	4.681.768	EV-M-180
Masia	Masia, casa aïllada	<i>Confidencial</i>	Sector C	<i>Confidencial</i>	318.955	4.682.569	EV-M-181
Masia	Masia, casa aïllada	<i>Confidencial</i>	Sector C	<i>Confidencial</i>	319.020	4.682.533	EV-M-182
Masia	Masia, casa aïllada	<i>Confidencial</i>	Sector C	<i>Confidencial</i>	319.035	4.682.543	EV-M-183
Masia	Masia, casa aïllada	<i>Confidencial</i>	Sector C	<i>Confidencial</i>	319.171	4.682.432	EV-M-184
Masia	Masia, casa aïllada	<i>Confidencial</i>	Sector C	<i>Confidencial</i>	319.159	4.682.362	EV-M-185
Masia	Masia, casa aïllada	<i>Confidencial</i>	Sector C	<i>Confidencial</i>	319.075	4.682.349	EV-M-186
Masia	Masia, casa aïllada	<i>Confidencial</i>	Sector C	<i>Confidencial</i>	319.005	4.682.308	EV-M-187
Masia	Masia, casa aïllada	<i>Confidencial</i>	Sector C	<i>Confidencial</i>	319.098	4.682.300	EV-M-188
Masia	Masia, casa aïllada	<i>Confidencial</i>	Sector C	<i>Confidencial</i>	318.703	4.682.359	EV-M-189
Cementiri de Tremp	Cementiri	<i>Confidencial</i>	Sector J	973650005	325.469	4.669.943	EV-FUN-214
Camp de futbol del Juncar	Camp poliesportiu	<i>Confidencial</i>	Sector J	973651379	325.674	4.670.104	EV-ESP-216

VULNERABILITAT MUNICIPAL							
Element vulnerable	Ús actual	Ocupació /població	Sector afectació	Contacte	Coordenades UTM		Codi mapa
					X	Y	
Zona esportiva del Juncar	Complex esportiu	<i>Confidencial</i>	Sector J	973651379	325.588	4.670.039	EV-ESP - 217
Camp municipal d'esports Pedrasanta	Camp poliesportiu	<i>Confidencial</i>	Sector J	973650005	326.340	4.669.863	EV-ESP - 218
Parc del Pinell	Parc	<i>Confidencial</i>	Sector J	973650005	326.110	4.669.957	EV-ZE - 219
Parc del Barranc del Juncar	Parc	<i>Confidencial</i>	Sector J	973650005	325.821	4.670.090	EV-ZE - 220
Camp de futbol de Vilamitjana	Camp poliesportiu	<i>Confidencial</i>	Sector M	973650005	327.744	4.668.273	EV-ESP - 221
Consultori local Palau de Noguera	CAP	<i>Confidencial</i>	Sector M	973057044	326.185	4.668.192	EV-SAN -222
Consultori local Vilamitjana	CAP	<i>Confidencial</i>	Sector M	973652626	328.060	4.668.173	EV-SAN -223
Consultori local Suterranya	CAP	<i>Confidencial</i>	Sector M	973057050	330.504	4.668.680	EV-SAN -224
Consultori local Puigcercós	CAP	<i>Confidencial</i>	Sector N	973652036	325.703	4.666.514	EV-SAN -238

3.1.1.7 Elements vulnerables per simes. SISMICAT

VULNERABILITAT MUNICIPAL							
Element vulnerable	Ús actual	Ocupació /població	Sector afectació	Contacte	Coordenades UTM		Codi mapa
					X	Y	
Claret	Nucli aïllat	<i>Confidencial</i>	Sector I	<i>Confidencial</i>	323.812	4.669.135	EV-URB -1

VULNERABILITAT MUNICIPAL							
Element vulnerable	Ús actual	Ocupació /població	Sector afectació	Contacte	Coordenades UTM		Codi mapa
					X	Y	
Tendrui	Nucli aïllat	<i>Confidencial</i>	Sector K	<i>Confidencial</i>	322.340	4.671.542	EV-URB-2
Sant Adrià	Nucli aïllat	<i>Confidencial</i>	Sector K	<i>Confidencial</i>	321.107	4.672.817	EV-URB-3
Eroles	Nucli aïllat	<i>Confidencial</i>	Sector I	<i>Confidencial</i>	319.692	4.671.269	EV-URB-4
Fígols de Tremp	Nucli aïllat	<i>Confidencial</i>	Sector H	<i>Confidencial</i>	319.456	4.669.060	EV-URB-5
Puigcercós	Nucli aïllat	<i>Confidencial</i>	Sector N	<i>Confidencial</i>	325.727	4.666.533	EV-URB-6
Claramunt	Nucli aïllat	<i>Confidencial</i>	Sector F	<i>Confidencial</i>	316.871	4.672.004	EV-URB-7
Esplugafreda	Nucli aïllat	<i>Confidencial</i>	Sector D	<i>Confidencial</i>	317.133	4.679.039	EV-URB-8
Sapeira	Nucli aïllat	<i>Confidencial</i>	Sector C	<i>Confidencial</i>	317.668	4.680.337	EV-URB-9
Aulàs	Nucli aïllat	<i>Confidencial</i>	Sector C	<i>Confidencial</i>	318.764	4.682.548	EV-URB-10
El Castellet	Nucli aïllat	<i>Confidencial</i>	Sector C	<i>Confidencial</i>	320.713	4.682.469	EV-URB-11
Espluga de Serra	Nucli aïllat	<i>Confidencial</i>	Sector C	<i>Confidencial</i>	322.160	4.683.667	EV-URB-12
Torogó	Nucli aïllat	<i>Confidencial</i>	Sector C	<i>Confidencial</i>	319.676	4.684.053	EV-URB-13

VULNERABILITAT MUNICIPAL							
Element vulnerable	Ús actual	Ocupació /població	Sector afectació	Contacte	Coordenades UTM		Codi mapa
					X	Y	
Els Masos de Tamúrcia	Nucli aïllat	<i>Confidencial</i>	Sector C	<i>Confidencial</i>	315.310	4.683.393	EV-URB-14
La Torre de Tamúrcia	Nucli aïllat	<i>Confidencial</i>	Sector C	<i>Confidencial</i>	318.341	4.684.592	EV-URB-15
Santa Engràcia	Nucli aïllat	<i>Confidencial</i>	Sector L	<i>Confidencial</i>	324.534	4.676.560	EV-URB-16
Gurp	Nucli aïllat	<i>Confidencial</i>	Sector L	<i>Confidencial</i>	322.373	4.676.853	EV-URB-17
Tercui	Nucli aïllat	<i>Confidencial</i>	Sector E	<i>Confidencial</i>	311.876	4.672.179	EV-URB-18
Estació de ferrocarril de Tremp	Estació ferroviària	<i>Confidencial</i>	Sector J	900901515	325.801	4.670.506	EV-TR-53
Espai cultural La Lira	Cultural altre (casal social, casal gent gran, AAVV, etc.)	<i>Confidencial</i>	Sector J	973650005	326.011	4.670.244	EV-CU-54
Biblioteca Pública Maria Barbal	Biblioteca	<i>Confidencial</i>	Sector J	973653461	325.900	4.670.275	EV-CU-55
Centre Cívic Tarraquet	Cultural altre (casal social, casal gent gran, AAVV, etc.)	<i>Confidencial</i>	Sector J	973650005	325.942	4.669.927	EV-CU-56
Pavelló Esportiu el Juncar	Pavelló poliesportiu	<i>Confidencial</i>	Sector J	973651379	325.681	4.670.038	EV-ESP-57
Pavelló El Casal	Pavelló poliesportiu	<i>Confidencial</i>	Sector J	973650005	325.877	4.670.249	EV-ESP-58

VULNERABILITAT MUNICIPAL							
Element vulnerable	Ús actual	Ocupació /població	Sector afectació	Contacte	Coordenades UTM		Codi mapa
					X	Y	
Hospital Comarcal	Hospital	<i>Confidencial</i>	Sector J	973652255	326.335	4.670.160	EV-SAN-59
CAP Tremp	CAP	<i>Confidencial</i>	Sector J	973650110	326.231	4.670.262	EV-SAN-60
CEIP Valldeflors	Escola	<i>Confidencial</i>	Sector J	973652775	325.802	4.670.213	EV-EDU-61
Col·legi M ^a Immaculada	Escola	<i>Confidencial</i>	Sector J	973650235	326.297	4.670.324	EV-EDU-62
IES Tremp	Institut	<i>Confidencial</i>	Sector J	973650836	326.131	4.669.872	EV-EDU-63
CEIP Espluga de Serra	Escola	<i>Confidencial</i>	Sector C	973252403	322.242	4.683.630	EV-EDU-64
Alberg del Pallars	Allotjament altre	<i>Confidencial</i>	Sector J	973652563	326.479	4.670.664	EV-H-65
Casal Gent Gran	Cultural altre (casal social, casal gent gran, AAVV, etc.)	<i>Confidencial</i>	Sector J	973650703	326.301	4.669.924	EV-CU-66
Escola Bressol Els Minairons	Escola bressol	<i>Confidencial</i>	Sector J	973652690	325.998	4.670.739	EV-EDU-67
Escola Bressol L'Estel	Escola bressol	<i>Confidencial</i>	Sector J	973652203	326.131	4.670.217	EV-EDU-68
Edifici vivendes Les Oruses	Allotjament altre	<i>Confidencial</i>	Sector J	web municipal, xarxes socials, avís porta a porta, megafonia	325.744	4.670.397	EV-H-69
Mossos d'Esquadra	Equipament singular (presó, parc	<i>Confidencial</i>	Sector J	973658800	325.935	4.669.802	EV-ES-70

VULNERABILITAT MUNICIPAL							
Element vulnerable	Ús actual	Ocupació /població	Sector afectació	Contacte	Coordenades UTM		Codi mapa
					X	Y	
	d'atraccions, etc.)						
Bombers Tremp	Equipament singular (presó, parc d'atraccions, etc.)	<i>Confidencial</i>	Sector J	973650880	325.645	4.670.228	EV-ES-71
Ajuntament	Ajuntament	<i>Confidencial</i>	Sector J	973650005	326.195	4.670.454	EV-AJ-72
Policia Local	Equipament singular (presó, parc d'atraccions, etc.)	<i>Confidencial</i>	Sector J	609778739	326.195	4.670.454	EV-ES-73
Antiga bòbila Campàs (davant cementiri)	Cultural altre (casal social, casal gent gran, AAVV, etc.)	<i>Confidencial</i>	Sector J	973650683	325.422	4.670.057	EV-CU-74
Fundació Fiella (Residència d'avis)	Residència gent gran	<i>Confidencial</i>	Sector J	973650011	326.367	4.670.235	EV-RES-75
Serveis Funeraris Tremp	Serveis funeraris altre (tanatoris, etc.)	<i>Confidencial</i>	Sector J	973652758	325.446	4.669.975	EV-FUN-76
Serveis escombraries	Gestió residus altre	<i>Confidencial</i>	Sector J	973651180	325.713	4.670.620	EV-IND-77
Gas (Repsol)	Industria	<i>Confidencial</i>	Sector J	900599715	326.918	4.669.876	EV-IND-78
Aigua (Giacsa)	Industria	<i>Confidencial</i>	Sector J	938722002	326.587	4.670.870	EV-IND-79

VULNERABILITAT MUNICIPAL							
Element vulnerable	Ús actual	Ocupació /població	Sector afectació	Contacte	Coordenades UTM		Codi mapa
					X	Y	
Depuradora	Depuradora	<i>Confidencial</i>	Sector J	973650005	326.845	4.669.830	EV-IND - 80
Dipòsit de gas	Industria	<i>Confidencial</i>	Sector J	973650005	326.858	4.669.779	EV-IND - 81
Torre de comunicacions de Telefònica	Zona d'interès altre	<i>Confidencial</i>	Sector J	973650005	326.238	4.670.176	EV-ZE - 82
Pont del ferrocarril al barranc de l'Espona	Zona d'interès altre	<i>Confidencial</i>	Sector J	973650005	325.770	4.665.368	EV-ZE - 83
Pont de la C-1412 al riu d'Abella	Zona d'interès altre	<i>Confidencial</i>	Sector M	973650005	330.694	4.666.569	EV-ZE - 84
Pont del camí de Tendrui	Zona d'interès altre	<i>Confidencial</i>	Sector K	973650005	322.927	4.671.331	EV-ZE - 85
Pont de la C-1311 al Pont de Montanyana	Zona d'interès altre	<i>Confidencial</i>	Sector F	973650005	309.681	4.668.715	EV-ZE - 86
Pont d'Orrit	Zona d'interès altre	<i>Confidencial</i>	Sector C	973650005	313.242	4.680.626	EV-ZE - 87
Pont de la Terreta	Zona d'interès altre	<i>Confidencial</i>	Sector B	973650005	313.633	4.682.289	EV-ZE - 88
Pont del ferrocarril sobre el Barranc de Ruicós	Zona d'interès altre	<i>Confidencial</i>	Sector J	973650005	325.363	4.669.782	EV-ZE - 89
Pont del ferrocarril al torrent de la Font Vella	Zona d'interès altre	<i>Confidencial</i>	Sector J	973650005	325.956	4.670.906	EV-ZE - 90

VULNERABILITAT MUNICIPAL							
Element vulnerable	Ús actual	Ocupació /població	Sector afectació	Contacte	Coordenades UTM		Codi mapa
					X	Y	
Pont de la C-13 al torrent de la Font Vella	Zona d'interès altre	<i>Confidencial</i>	Sector J	973650005	326.152	4.670.913	EV-ZE - 91
Pont de Sant Jaume	Zona d'interès altre	<i>Confidencial</i>	Sector J	973650005	326.359	4.670.699	EV-ZE - 92
Pont del Riu Noguera Pallaresa	Zona d'interès altre	<i>Confidencial</i>	Sector J	973650005	327.033	4.670.570	EV-ZE - 93
Pont de la C-13 sobre el Barranc de Ruicós	Zona d'interès altre	<i>Confidencial</i>	Sector J	973650005	326.244	4.669.584	EV-ZE - 94
Pont de la C-1412 sobre el Canal de Gavet	Zona d'interès altre	<i>Confidencial</i>	Sector M	973650005	327.378	4.669.658	EV-ZE - 95
Canal de Gavet	Zona d'interès altre	<i>Confidencial</i>	Sector M	973650005	327.536	4.669.393	EV-ZE - 96
Canal Sopeira-Pont de Montanyana	Zona d'interès altre	<i>Confidencial</i>	Sector G	973650005	310.339	4.665.883	EV-ZE - 97
Torre de la Farinera Altisent (Tremp ciutat)	Indústria	<i>Confidencial</i>	Sector J	973650005	326.095	4.670.074	EV-IND - 98
Polígon Industrial La Canadencà	Polígon industrial	<i>Confidencial</i>	Sector J	973650005	325.630	4.670.531	EV-IND - 99
Pont C-1412 sobre el Bc Fontvella (Pont Gitanos)	Zona d'interès altre	<i>Confidencial</i>	Sector J	973650005	326.687	4.670.328	EV-ZE - 100

VULNERABILITAT MUNICIPAL							
Element vulnerable	Ús actual	Ocupació /població	Sector afectació	Contacte	Coordenades UTM		Codi mapa
					X	Y	
Pont del ferrocarril (accès Polígon)	Zona d'interès altre	<i>Confidencial</i>	Sector J	973650005	325.641	4.670.386	EV-ZE -101
Casterner de les Olles	Nucli aïllat	<i>Confidencial</i>	Sector A	web municipal, xarxes socials, avís porta a porta, megafonia	314.700	4.690.053	EV-URB -102
Piscina municipal	Piscina aire lliure	<i>Confidencial</i>	Sector J	973650005	326.389	4.669.900	EV-ESP -103
El Pont d'Orrit	Nucli aïllat	<i>Confidencial</i>	Sector D	<i>Confidencial</i>	313.829	4.680.715	EV-URB -104
Escarlà	Nucli aïllat	<i>Confidencial</i>	Sector E	<i>Confidencial</i>	312.334	4.676.613	EV-URB -105
Espills	Nucli aïllat	<i>Confidencial</i>	Sector D	<i>Confidencial</i>	314.850	4.675.444	EV-URB -106
Acadèmia General Bàsica	Nucli aïllat	<i>Confidencial</i>	Sector L	<i>Confidencial</i>	324.444	4.674.600	EV-URB -107
Castissent	Nucli aïllat	<i>Confidencial</i>	Sector G	<i>Confidencial</i>	311.021	4.666.130	EV-URB -108
Puigverd	Nucli aïllat	<i>Confidencial</i>	Sector H	<i>Confidencial</i>	319.290	4.668.034	EV-URB -109
Tremp	Nucli aïllat	<i>Confidencial</i>	Sector J	<i>Confidencial</i>	326.068	4.670.466	EV-URB -110
Palau de Noguera	Nucli aïllat	<i>Confidencial</i>	Sector M	<i>Confidencial</i>	326.172	4.668.273	EV-URB -111
Vilamitjana	Nucli aïllat	<i>Confidencial</i>	Sector M	<i>Confidencial</i>	328.075	4.668.154	EV-URB -112

VULNERABILITAT MUNICIPAL							
Element vulnerable	Ús actual	Ocupació /població	Sector afectació	Contacte	Coordenades UTM		Codi mapa
					X	Y	
Suterranya	Nucli aïllat	<i>Confidencial</i>	Sector M	<i>Confidencial</i>	330.564	4.668.730	EV-URB-113
Centre de formació d'adults	Educatiu altre	<i>Confidencial</i>	Sector J	973652066	325.610	4.670.143	EV-EDU-190
Ludoteca	Educatiu altre	<i>Confidencial</i>	Sector J	973652041	325.610	4.670.142	EV-EDU-191
Mare de Déu de Valldeflors	Centre de culte (església, mesquita, etc.)	<i>Confidencial</i>	Sector J	973650005	326.176	4.670.496	EV-REL-192
Ermita de San Gervàs	Centre de culte (església, mesquita, etc.)	<i>Confidencial</i>	Sector B	973650005	319.994	4.686.549	EV-REL-193
Castell i església de la Mare de Déu d'Arbul	Centre de culte (església, mesquita, etc.)	<i>Confidencial</i>	Sector G	973650005	316.965	4.666.239	EV-REL-197
Església de Sant Adrià de Tendrui	Centre de culte (església, mesquita, etc.)	<i>Confidencial</i>	Sector K	973650005	321.104	4.672.804	EV-REL-198
Mare de Déu de la Mir	Centre de culte (església, mesquita, etc.)	<i>Confidencial</i>	Sector D	973650005	313.612	4.676.425	EV-REL-199
Mare de Déu de la Pietat de Palau de Noguera	Centre de culte (església, mesquita, etc.)	<i>Confidencial</i>	Sector M	973650005	326.144	4.668.229	EV-REL-200

VULNERABILITAT MUNICIPAL							
Element vulnerable	Ús actual	Ocupació /població	Sector afectació	Contacte	Coordenades UTM		Codi mapa
					X	Y	
Mare de Déu de Montserrat de Fígols de la Conca	Centre de culte (església, mesquita, etc.)	<i>Confidencial</i>	Sector H	973650005	319.585	4.669.124	EV-REL-201
Mare de Déu de l'Esperança (El Castellet)	Centre de culte (església, mesquita, etc.)	<i>Confidencial</i>	Sector C	973650005	320.779	4.682.466	EV-REL-202
Sant Joan de Palau de Noguera	Centre de culte (església, mesquita, etc.)	<i>Confidencial</i>	Sector M	973650005	326.235	4.668.243	EV-REL-203
Sant Josep (Tendruí)	Centre de culte (església, mesquita, etc.)	<i>Confidencial</i>	Sector K	973650005	322.262	4.671.197	EV-REL-204
Sant Martí de Puigcercós	Centre de culte (església, mesquita, etc.)	<i>Confidencial</i>	Sector N	973650005	325.713	4.666.510	EV-REL-205
Santa Maria (Eroles)	Centre de culte (església, mesquita, etc.)	<i>Confidencial</i>	Sector I	973650005	319.749	4.671.204	EV-REL-206
Sant Martí Aulàs	Centre de culte (església, mesquita, etc.)	<i>Confidencial</i>	Sector C	973650005	318.749	4.682.560	EV-REL-207
Sant Pau (la Ribereta)	Centre de culte (església, mesquita, etc.)	<i>Confidencial</i>	Sector E	973650005	310.990	4.675.141	EV-REL-208

VULNERABILITAT MUNICIPAL							
Element vulnerable	Ús actual	Ocupació /població	Sector afectació	Contacte	Coordenades UTM		Codi mapa
					X	Y	
Sant Pere del Pont d'Orrit	Centre de culte (església, mesquita, etc.)	<i>Confidencial</i>	Sector D	973650005	313.265	4.680.609	EV-REL-209
Sant Pere Màrtir (Eroles)	Centre de culte (església, mesquita, etc.)	<i>Confidencial</i>	Sector I	973650005	319.734	4.670.718	EV-REL-210
Sant Pere Màrtir dels Masos de Tamúrcia	Centre de culte (església, mesquita, etc.)	<i>Confidencial</i>	Sector C	973650005	315.131	4.683.433	EV-REL-211
Santa Anna de Puigverd	Centre de culte (església, mesquita, etc.)	<i>Confidencial</i>	Sector H	973650005	319.303	4.667.990	EV-REL-212
Santa Engràcia de Tremp	Centre de culte (església, mesquita, etc.)	<i>Confidencial</i>	Sector L	973650005	324.606	4.676.544	EV-REL-213
Sant Pere de Fígols de Tremp	Centre de culte (església, mesquita, etc.)	<i>Confidencial</i>	Sector H	973650005	319.468	4.669.090	EV-REL-215
Camp de futbol del Juncar	Camp poliesportiu	<i>Confidencial</i>	Sector J	973651379	325.674	4.670.104	EV-ESP-216
Zona esportiva del Juncar	Complex esportiu	<i>Confidencial</i>	Sector J	973651379	325.588	4.670.039	EV-ESP-217
Camp municipal	Camp poliesportiu	<i>Confidencial</i>	Sector J	973650005	326.340	4.669.863	EV-ESP-218

VULNERABILITAT MUNICIPAL							
Element vulnerable	Ús actual	Ocupació /població	Sector afectació	Contacte	Coordenades UTM		Codi mapa
					X	Y	
d'esports Pedrasanta							
Camp de futbol de Vilamitjana	Camp poliesportiu	<i>Confidencial</i>	Sector M	973650005	327.744	4.668.273	EV-ESP-221
Consultori local Palau de Noguera	CAP	<i>Confidencial</i>	Sector M	973057044	326.185	4.668.192	EV-SAN-222
Consultori local Vilamitjana	CAP	<i>Confidencial</i>	Sector M	973652626	328.060	4.668.173	EV-SAN-223
Consultori local Suterranya	CAP	<i>Confidencial</i>	Sector M	973057050	330.504	4.668.680	EV-SAN-224
Consultori local Puigcercós	CAP	<i>Confidencial</i>	Sector N	973652036	325.703	4.666.514	EV-SAN-238

3.1.1.8 Elements vulnerables per emergències per ventades. VENTCAT

VULNERABILITAT MUNICIPAL							
Element vulnerable	Ús actual	Ocupació /població	Sector afectació	Contacte	Coordenades UTM		Codi mapa
					X	Y	
Claret	Nucli aïllat	<i>Confidencial</i>	Sector I	<i>Confidencial</i>	323.812	4.669.135	EV-URB-1
Tendruí	Nucli aïllat	<i>Confidencial</i>	Sector K	<i>Confidencial</i>	322.340	4.671.542	EV-URB-2
Sant Adrià	Nucli aïllat	<i>Confidencial</i>	Sector K	<i>Confidencial</i>	321.107	4.672.817	EV-URB-3
Eroles	Nucli aïllat	<i>Confidencial</i>	Sector I	<i>Confidencial</i>	319.692	4.671.269	EV-URB-4
Fígols de Tremp	Nucli aïllat	<i>Confidencial</i>	Sector H	<i>Confidencial</i>	319.456	4.669.060	EV-URB-5

VULNERABILITAT MUNICIPAL							
Element vulnerable	Ús actual	Ocupació / població	Sector afectació	Contacte	Coordenades UTM		Codi mapa
					X	Y	
Puigcercós	Nucli aïllat	<i>Confidencial</i>	Sector N	<i>Confidencial</i>	325.727	4.666.533	EV-URB-6
Claramunt	Nucli aïllat	<i>Confidencial</i>	Sector F	<i>Confidencial</i>	316.871	4.672.004	EV-URB-7
Esplugafreda	Nucli aïllat	<i>Confidencial</i>	Sector D	<i>Confidencial</i>	317.133	4.679.039	EV-URB-8
Sapeira	Nucli aïllat	<i>Confidencial</i>	Sector C	<i>Confidencial</i>	317.668	4.680.337	EV-URB-9
Aulàs	Nucli aïllat	<i>Confidencial</i>	Sector C	<i>Confidencial</i>	318.764	4.682.548	EV-URB-10
El Castellet	Nucli aïllat	<i>Confidencial</i>	Sector C	<i>Confidencial</i>	320.713	4.682.469	EV-URB-11
Espluga de Serra	Nucli aïllat	<i>Confidencial</i>	Sector C	<i>Confidencial</i>	322.160	4.683.667	EV-URB-12
Torogó	Nucli aïllat	<i>Confidencial</i>	Sector C	<i>Confidencial</i>	319.676	4.684.053	EV-URB-13
Els Masos de Tamúrcia	Nucli aïllat	<i>Confidencial</i>	Sector C	<i>Confidencial</i>	315.310	4.683.393	EV-URB-14
La Torre de Tamúrcia	Nucli aïllat	<i>Confidencial</i>	Sector C	<i>Confidencial</i>	318.341	4.684.592	EV-URB-15
Santa Engràcia	Nucli aïllat	<i>Confidencial</i>	Sector L	<i>Confidencial</i>	324.534	4.676.560	EV-URB-16
Gurp	Nucli aïllat	<i>Confidencial</i>	Sector L	<i>Confidencial</i>	322.373	4.676.853	EV-URB-17

VULNERABILITAT MUNICIPAL							
Element vulnerable	Ús actual	Ocupació / població	Sector afectació	Contacte	Coordenades UTM		Codi mapa
					X	Y	
Tercui	Nucli aïllat	<i>Confidencial</i>	Sector E	<i>Confidencial</i>	311.876	4.672.179	EV-URB-18
Estació de ferrocarril de Tremp	Estació ferroviària	<i>Confidencial</i>	Sector J	900901515	325.801	4.670.506	EV-TR-53
CEIP Valdeflors	Escola	<i>Confidencial</i>	Sector J	973652775	325.802	4.670.213	EV-EDU-61
Col·legi M ^a Immaculada	Escola	<i>Confidencial</i>	Sector J	973650235	326.297	4.670.324	EV-EDU-62
IES Tremp	Institut	<i>Confidencial</i>	Sector J	973650836	326.131	4.669.872	EV-EDU-63
CEIP Espluga de Serra	Escola	<i>Confidencial</i>	Sector C	973252403	322.242	4.683.630	EV-EDU-64
Alberg del Pallars	Allotjament altre	<i>Confidencial</i>	Sector J	973652563	326.479	4.670.664	EV-H-65
Escola Bressol Els Minairons	Escola bressol	<i>Confidencial</i>	Sector J	973652690	325.998	4.670.739	EV-EDU-67
Escola Bressol L'Estel	Escola bressol	<i>Confidencial</i>	Sector J	973652203	326.131	4.670.217	EV-EDU-68
Torre de comunicacions de Telefònica	Zona d'interès altre	<i>Confidencial</i>	Sector J	973650005	326.238	4.670.176	EV-ZE-82
Casterner de les Olles	Nucli aïllat	<i>Confidencial</i>	Sector A	<i>Confidencial</i>	314.700	4.690.053	EV-URB-102
Piscina municipal	Piscina aire lliure	<i>Confidencial</i>	Sector J	<i>Confidencial</i>	326.389	4.669.900	EV-ESP-103

VULNERABILITAT MUNICIPAL							
Element vulnerable	Ús actual	Ocupació / població	Sector afectació	Contacte	Coordenades UTM		Codi mapa
					X	Y	
El Pont d'Orrit	Nucli aïllat	<i>Confidencial</i>	Sector D	<i>Confidencial</i>	313.829	4.680.715	EV-URB-104
Escarlà	Nucli aïllat	<i>Confidencial</i>	Sector E	<i>Confidencial</i>	312.334	4.676.613	EV-URB-105
Espills	Nucli aïllat	<i>Confidencial</i>	Sector D	<i>Confidencial</i>	314.850	4.675.444	EV-URB-106
Acadèmia General Bàsica	Nucli aïllat	<i>Confidencial</i>	Sector L	<i>Confidencial</i>	324.444	4.674.600	EV-URB-107
Castissent	Nucli aïllat	<i>Confidencial</i>	Sector G	<i>Confidencial</i>	311.021	4.666.130	EV-URB-108
Puigverd	Nucli aïllat	<i>Confidencial</i>	Sector H	<i>Confidencial</i>	319.290	4.668.034	EV-URB-109
Tremp	Nucli aïllat	<i>Confidencial</i>	Sector J	<i>Confidencial</i>	326.068	4.670.466	EV-URB-110
Palau de Noguera	Nucli aïllat	<i>Confidencial</i>	Sector M	<i>Confidencial</i>	326.172	4.668.273	EV-URB-111
Vilamitjana	Nucli aïllat	<i>Confidencial</i>	Sector M	<i>Confidencial</i>	328.075	4.668.154	EV-URB-112
Suterranya	Nucli aïllat	<i>Confidencial</i>	Sector M	<i>Confidencial</i>	330.564	4.668.730	EV-URB-113
Cementiri de Tremp	Cementiri	<i>Confidencial</i>	Sector J	973650005	325.469	4.669.943	EV-FUN-214
Camp de futbol del Juncar	Camp poliesportiu	<i>Confidencial</i>	Sector J	973651379	325.674	4.670.104	EV-ESP-216

VULNERABILITAT MUNICIPAL							
Element vulnerable	Ús actual	Ocupació /població	Sector afectació	Contacte	Coordenades UTM		Codi mapa
					X	Y	
Zona esportiva del Juncar	Complex esportiu	<i>Confidencial</i>	Sector J	973651379	325.588	4.670.039	EV-ESP-217
Camp municipal d'esports Pedrasanta	Camp poliesportiu	<i>Confidencial</i>	Sector J	973650005	326.340	4.669.863	EV-ESP-218
Parc del Pinell	Parc	<i>Confidencial</i>	Sector J	973650005	326.110	4.669.957	EV-ZE-219
Parc del Barranc del Juncar	Parc	<i>Confidencial</i>	Sector J	973650005	325.821	4.670.090	EV-ZE-220
Camp de futbol de Vilamitjana	Camp poliesportiu	<i>Confidencial</i>	Sector M	973650005	327.744	4.668.273	EV-ESP-221

3.1.1.9 Elements vulnerables per emergències per pandèmies

VULNERABILITAT MUNICIPAL							
Element vulnerable	Ús actual	Ocupació /població	Sector afectació	Contacte	Coordenades UTM		Codi mapa
					X	Y	
Claret	Nucli aïllat	<i>Confidencial</i>	Sector I	<i>Confidencial</i>	323.812	4.669.135	EV-URB-1
Tendruí	Nucli aïllat	<i>Confidencial</i>	Sector K	<i>Confidencial</i>	322.340	4.671.542	EV-URB-2
Sant Adrià	Nucli aïllat	<i>Confidencial</i>	Sector K	<i>Confidencial</i>	321.107	4.672.817	EV-URB-3
Eroles	Nucli aïllat	<i>Confidencial</i>	Sector I	<i>Confidencial</i>	319.692	4.671.269	EV-URB-4
Fígols de Tremp	Nucli aïllat	<i>Confidencial</i>	Sector H	<i>Confidencial</i>	319.456	4.669.060	EV-URB-5

VULNERABILITAT MUNICIPAL							
Element vulnerable	Ús actual	Ocupació /població	Sector afectació	Contacte	Coordenades UTM		Codi mapa
					X	Y	
Puigcercós	Nucli aïllat	<i>Confidencial</i>	Sector N	<i>Confidencial</i>	325.727	4.666.533	EV-URB-6
Claramunt	Nucli aïllat	<i>Confidencial</i>	Sector F	<i>Confidencial</i>	316.871	4.672.004	EV-URB-7
Esplugafreda	Nucli aïllat	<i>Confidencial</i>	Sector D	<i>Confidencial</i>	317.133	4.679.039	EV-URB-8
Sapeira	Nucli aïllat	<i>Confidencial</i>	Sector C	<i>Confidencial</i>	317.668	4.680.337	EV-URB-9
Aulàs	Nucli aïllat	<i>Confidencial</i>	Sector C	<i>Confidencial</i>	318.764	4.682.548	EV-URB-10
El Castellet	Nucli aïllat	<i>Confidencial</i>	Sector C	<i>Confidencial</i>	320.713	4.682.469	EV-URB-11
Espluga de Serra	Nucli aïllat	<i>Confidencial</i>	Sector C	<i>Confidencial</i>	322.160	4.683.667	EV-URB-12
Torogó	Nucli aïllat	<i>Confidencial</i>	Sector C	<i>Confidencial</i>	319.676	4.684.053	EV-URB-13
Els Masos de Tamúrcia	Nucli aïllat	<i>Confidencial</i>	Sector C	<i>Confidencial</i>	315.310	4.683.393	EV-URB-14
La Torre de Tamúrcia	Nucli aïllat	<i>Confidencial</i>	Sector C	<i>Confidencial</i>	318.341	4.684.592	EV-URB-15
Santa Engràcia	Nucli aïllat	<i>Confidencial</i>	Sector L	<i>Confidencial</i>	324.534	4.676.560	EV-URB-16
Gurp	Nucli aïllat	<i>Confidencial</i>	Sector L	<i>Confidencial</i>	322.373	4.676.853	EV-URB-17

VULNERABILITAT MUNICIPAL							
Element vulnerable	Ús actual	Ocupació /població	Sector afectació	Contacte	Coordenades UTM		Codi mapa
					X	Y	
Tercui	Nucli aïllat	<i>Confidencial</i>	Sector E	<i>Confidencial</i>	311.876	4.672.179	EV-URB-18
Estació de ferrocarril de Tremp	Estació ferroviària	<i>Confidencial</i>	Sector J	900901515	325.801	4.670.506	EV-TR-53
Espai cultural La Lira	Cultural altre (casal social, casal gent gran, AAVV, etc.)	<i>Confidencial</i>	Sector J	973650005	326.011	4.670.244	EV-CU-54
Biblioteca Pública Maria Barbal	Biblioteca	<i>Confidencial</i>	Sector J	973653461	325.900	4.670.275	EV-CU-55
Centre Cívic Tarraquet	Cultural altre (casal social, casal gent gran, AAVV, etc.)	<i>Confidencial</i>	Sector J	973650005	325.942	4.669.927	EV-CU-56
Pavelló Esportiu el Juncar	Pavelló poliesportiu	<i>Confidencial</i>	Sector J	973651379	325.681	4.670.038	EV-ESP-57
Pavelló El Casal	Pavelló poliesportiu	<i>Confidencial</i>	Sector J	973650005	325.877	4.670.249	EV-ESP-58
Hospital Comarcal	Hospital	<i>Confidencial</i>	Sector J	973652255	326.335	4.670.160	EV-SAN-59
CAP Tremp	CAP	<i>Confidencial</i>	Sector J	973650110	326.231	4.670.262	EV-SAN-60
CEIP Valdeflors	Escola	<i>Confidencial</i>	Sector J	973652775	325.802	4.670.213	EV-EDU-61
Col·legi M ^a Immaculada	Escola	<i>Confidencial</i>	Sector J	973650235	326.297	4.670.324	EV-EDU-62

VULNERABILITAT MUNICIPAL							
Element vulnerable	Ús actual	Ocupació / població	Sector afectació	Contacte	Coordenades UTM		Codi mapa
					X	Y	
IES Tremp	Institut	<i>Confidencial</i>	Sector J	973650836	326.131	4.669.872	EV-EDU-63
CEIP Espluga de Serra	Escola	<i>Confidencial</i>	Sector C	973252403	322.242	4.683.630	EV-EDU-64
Alberg del Pallars	Allotjament altre	<i>Confidencial</i>	Sector J	973652563	326.479	4.670.664	EV-H-65
Casal Gent Gran	Cultural altre (casal social, casal gent gran, AAVV, etc.)	<i>Confidencial</i>	Sector J	973650703	326.301	4.669.924	EV-CU-66
Escola Bressol Els Minairons	Escola bressol	<i>Confidencial</i>	Sector J	973652690	325.998	4.670.739	EV-EDU-67
Escola Bressol L'Estel	Escola bressol	<i>Confidencial</i>	Sector J	973652203	326.131	4.670.217	EV-EDU-68
Edifici vivendes Les Oruses	Allotjament altre	<i>Confidencial</i>	Sector J	web municipal, xarxes socials, avís porta a porta, megafonia	325.744	4.670.397	EV-H-69
Mossos d'Esquadra	Equipament singular (presó, parc d'atraccions, etc.)	<i>Confidencial</i>	Sector J	973658800	325.935	4.669.802	EV-ES-70
Bombers Tremp	Equipament singular (presó, parc d'atraccions, etc.)	<i>Confidencial</i>	Sector J	973650880	325.645	4.670.228	EV-ES-71
Ajuntament	Ajuntament	<i>Confidencial</i>	Sector J	973650005	326.195	4.670.454	EV-AJ-72

VULNERABILITAT MUNICIPAL							
Element vulnerable	Ús actual	Ocupació /població	Sector afectació	Contacte	Coordenades UTM		Codi mapa
					X	Y	
Polícia Local	Equipament singular (presó, parc d'atraccions, etc.)	<i>Confidencial</i>	Sector J	609778739	326.195	4.670.454	EV-ES-73
Fundació Fiella (Residència d'avis)	Residència gent gran	<i>Confidencial</i>	Sector J	973650011	326.367	4.670.235	EV-RES-75
Casterner de les Olles	Nucli aïllat	<i>Confidencial</i>	Sector A	<i>Confidencial</i>	314.700	4.690.053	EV-URB-102
El Pont d'Orrit	Nucli aïllat	<i>Confidencial</i>	Sector D	<i>Confidencial</i>	313.829	4.680.715	EV-URB-104
Escarlà	Nucli aïllat	<i>Confidencial</i>	Sector E	<i>Confidencial</i>	312.334	4.676.613	EV-URB-105
Espills	Nucli aïllat	<i>Confidencial</i>	Sector D	<i>Confidencial</i>	314.850	4.675.444	EV-URB-106
Acadèmia General Bàsica	Nucli aïllat	<i>Confidencial</i>	Sector L	<i>Confidencial</i>	324.444	4.674.600	EV-URB-107
Castissent	Nucli aïllat	<i>Confidencial</i>	Sector G	<i>Confidencial</i>	311.021	4.666.130	EV-URB-108
Puigverd	Nucli aïllat	<i>Confidencial</i>	Sector H	<i>Confidencial</i>	319.290	4.668.034	EV-URB-109
Tremp	Nucli aïllat	<i>Confidencial</i>	Sector J	<i>Confidencial</i>	326.068	4.670.466	EV-URB-110
Palau de Noguera	Nucli aïllat	<i>Confidencial</i>	Sector M	<i>Confidencial</i>	326.172	4.668.273	EV-URB-111

VULNERABILITAT MUNICIPAL							
Element vulnerable	Ús actual	Ocupació /població	Sector afectació	Contacte	Coordenades UTM		Codi mapa
					X	Y	
Vilamitjana	Nucli aïllat	<i>Confidencial</i>	Sector M	<i>Confidencial</i>	328.075	4.668.154	EV-URB-112
Suterranya	Nucli aïllat	<i>Confidencial</i>	Sector M	<i>Confidencial</i>	330.564	4.668.730	EV-URB-113
Centre de formació d'adults	Educatiu altre	<i>Confidencial</i>	Sector J	973652066	325.610	4.670.143	EV-EDU-190
Ludoteca	Educatiu altre	<i>Confidencial</i>	Sector J	973652041	325.610	4.670.142	EV-EDU-191
Camp de futbol del Juncar	Camp poliesportiu	<i>Confidencial</i>	Sector J	973651379	325.674	4.670.104	EV-ESP-216
Zona esportiva del Juncar	Complex esportiu	<i>Confidencial</i>	Sector J	973651379	325.588	4.670.039	EV-ESP-217
Camp municipal d'esports Pedrasanta	Camp poliesportiu	<i>Confidencial</i>	Sector J	973650005	326.340	4.669.863	EV-ESP-218
Camp de futbol de Vilamitjana	Camp poliesportiu	<i>Confidencial</i>	Sector M	973650005	327.744	4.668.273	EV-ESP-221
Consultori local Palau de Noguera	CAP	<i>Confidencial</i>	Sector M	973057044	326.185	4.668.192	EV-SAN-222
Consultori local Vilamitjana	CAP	<i>Confidencial</i>	Sector M	973652626	328.060	4.668.173	EV-SAN-223
Consultori local Suterranya	CAP	<i>Confidencial</i>	Sector M	973057050	330.504	4.668.680	EV-SAN-224
Consultori local Puigcercós	CAP	<i>Confidencial</i>	Sector N	973652036	325.703	4.666.514	EV-SAN-238

VULNERABILITAT MUNICIPAL							
Element vulnerable	Ús actual	Ocupació /població	Sector afectació	Contacte	Coordenades UTM		Codi mapa
					X	Y	
Claret	Nucli aïllat	<i>Confidencial</i>	Sector I	<i>Confidencial</i>	323.812	4.669.135	EV-URB-1
Tendruí	Nucli aïllat	<i>Confidencial</i>	Sector K	<i>Confidencial</i>	322.340	4.671.542	EV-URB-2
Sant Adrià	Nucli aïllat	<i>Confidencial</i>	Sector K	<i>Confidencial</i>	321.107	4.672.817	EV-URB-3
Eroles	Nucli aïllat	<i>Confidencial</i>	Sector I	<i>Confidencial</i>	319.692	4.671.269	EV-URB-4
Fígols de Tremp	Nucli aïllat	<i>Confidencial</i>	Sector H	<i>Confidencial</i>	319.456	4.669.060	EV-URB-5
Puigcercós	Nucli aïllat	<i>Confidencial</i>	Sector N	<i>Confidencial</i>	325.727	4.666.533	EV-URB-6
Claramunt	Nucli aïllat	<i>Confidencial</i>	Sector F	<i>Confidencial</i>	316.871	4.672.004	EV-URB-7
Esplugafreda	Nucli aïllat	<i>Confidencial</i>	Sector D	<i>Confidencial</i>	317.133	4.679.039	EV-URB-8
Sapeira	Nucli aïllat	<i>Confidencial</i>	Sector C	<i>Confidencial</i>	317.668	4.680.337	EV-URB-9
Aulàs	Nucli aïllat	<i>Confidencial</i>	Sector C	<i>Confidencial</i>	318.764	4.682.548	EV-URB-10
El Castellet	Nucli aïllat	<i>Confidencial</i>	Sector C	<i>Confidencial</i>	320.713	4.682.469	EV-URB-11
Espluga de Serra	Nucli aïllat	<i>Confidencial</i>	Sector C	<i>Confidencial</i>	322.160	4.683.667	EV-URB-12

VULNERABILITAT MUNICIPAL							
Element vulnerable	Ús actual	Ocupació /població	Sector afectació	Contacte	Coordenades UTM		Codi mapa
					X	Y	
Torogó	Nucli aïllat	<i>Confidencial</i>	Sector C	<i>Confidencial</i>	319.676	4.684.053	EV-URB-13
Els Masos de Tamúrcia	Nucli aïllat	<i>Confidencial</i>	Sector C	<i>Confidencial</i>	315.310	4.683.393	EV-URB-14
La Torre de Tamúrcia	Nucli aïllat	<i>Confidencial</i>	Sector C	<i>Confidencial</i>	318.341	4.684.592	EV-URB-15
Santa Engràcia	Nucli aïllat	<i>Confidencial</i>	Sector L	<i>Confidencial</i>	324.534	4.676.560	EV-URB-16
Gurp	Nucli aïllat	<i>Confidencial</i>	Sector L	<i>Confidencial</i>	322.373	4.676.853	EV-URB-17
Tercui	Nucli aïllat	<i>Confidencial</i>	Sector E	<i>Confidencial</i>	311.876	4.672.179	EV-URB-18
Estació de ferrocarril de Tremp	Estació ferroviària	<i>Confidencial</i>	Sector J	900901515	325.801	4.670.506	EV-TR-53
Espai cultural La Lira	Cultural altre (casal social, casal gent gran, AAVV, etc.)	<i>Confidencial</i>	Sector J	973650005	326.011	4.670.244	EV-CU-54
Biblioteca Pública Maria Barbal	Biblioteca	<i>Confidencial</i>	Sector J	973653461	325.900	4.670.275	EV-CU-55
Centre Cívic Tarraquet	Cultural altre (casal social, casal gent gran, AAVV, etc.)	<i>Confidencial</i>	Sector J	973650005	325.942	4.669.927	EV-CU-56
Pavelló Esportiu el Juncar	Pavelló poliesportiu	<i>Confidencial</i>	Sector J	973651379	325.681	4.670.038	EV-ESP-57

VULNERABILITAT MUNICIPAL							
Element vulnerable	Ús actual	Ocupació /població	Sector afectació	Contacte	Coordenades UTM		Codi mapa
					X	Y	
Pavelló El Casal	Pavelló poliesportiu	<i>Confidencial</i>	Sector J	973650005	325.877	4.670.249	EV-ESP-58
Hospital Comarcal	Hospital	<i>Confidencial</i>	Sector J	973652255	326.335	4.670.160	EV-SAN-59
CAP Tremp	CAP	<i>Confidencial</i>	Sector J	973650110	326.231	4.670.262	EV-SAN-60
CEIP Valldeflors	Escola	<i>Confidencial</i>	Sector J	973652775	325.802	4.670.213	EV-EDU-61
Col·legi M ^a Immaculada	Escola	<i>Confidencial</i>	Sector J	973650235	326.297	4.670.324	EV-EDU-62
IES Tremp	Institut	<i>Confidencial</i>	Sector J	973650836	326.131	4.669.872	EV-EDU-63
CEIP Espluga de Serra	Escola	<i>Confidencial</i>	Sector C	973252403	322.242	4.683.630	EV-EDU-64
Alberg del Pallars	Allotjament altre	<i>Confidencial</i>	Sector J	973652563	326.479	4.670.664	EV-H-65
Casal Gent Gran	Cultural altre (casal social, casal gent gran, AAVV, etc.)	<i>Confidencial</i>	Sector J	973650703	326.301	4.669.924	EV-CU-66
Escola Bressol Els Minairons	Escola bressol	<i>Confidencial</i>	Sector J	973652690	325.998	4.670.739	EV-EDU-67
Escola Bressol L'Estel	Escola bressol	<i>Confidencial</i>	Sector J	973652203	326.131	4.670.217	EV-EDU-68
Edifici vivendes Les Oruses	Allotjament altre	<i>Confidencial</i>	Sector J	web municipal, xarxes socials, avís porta a porta, megafonia	325.744	4.670.397	EV-H-69

VULNERABILITAT MUNICIPAL							
Element vulnerable	Ús actual	Ocupació /població	Sector afectació	Contacte	Coordenades UTM		Codi mapa
					X	Y	
Mossos d'Esquadra	Equipament singular (presó, parc d'atraccions, etc.)	<i>Confidencial</i>	Sector J	973658800	325.935	4.669.802	EV-ES-70
Bombers Tremp	Equipament singular (presó, parc d'atraccions, etc.)	<i>Confidencial</i>	Sector J	973650880	325.645	4.670.228	EV-ES-71
Ajuntament	Ajuntament	<i>Confidencial</i>	Sector J	973650005	326.195	4.670.454	EV-AJ-72
Policia Local	Equipament singular (presó, parc d'atraccions, etc.)	<i>Confidencial</i>	Sector J	609778739	326.195	4.670.454	EV-ES-73
Fundació Fiella (Residència d'avis)	Residència gent gran	<i>Confidencial</i>	Sector J	973650011	326.367	4.670.235	EV-RES-75
Casterner de les Olles	Nucli aïllat	<i>Confidencial</i>	Sector A	<i>Confidencial</i>	314.700	4.690.053	EV-URB-102
El Pont d'Orrit	Nucli aïllat	<i>Confidencial</i>	Sector D	<i>Confidencial</i>	313.829	4.680.715	EV-URB-104
Escarlà	Nucli aïllat	<i>Confidencial</i>	Sector E	<i>Confidencial</i>	312.334	4.676.613	EV-URB-105
Espills	Nucli aïllat	<i>Confidencial</i>	Sector D	<i>Confidencial</i>	314.850	4.675.444	EV-URB-106
Acadèmia General Bàsica	Nucli aïllat	<i>Confidencial</i>	Sector L	<i>Confidencial</i>	324.444	4.674.600	EV-URB-107

VULNERABILITAT MUNICIPAL							
Element vulnerable	Ús actual	Ocupació /població	Sector afectació	Contacte	Coordenades UTM		Codi mapa
					X	Y	
Castissent	Nucli aïllat	<i>Confidencial</i>	Sector G	<i>Confidencial</i>	311.021	4.666.130	EV-URB-108
Puigverd	Nucli aïllat	<i>Confidencial</i>	Sector H	<i>Confidencial</i>	319.290	4.668.034	EV-URB-109
Tremp	Nucli aïllat	<i>Confidencial</i>	Sector J	<i>Confidencial</i>	326.068	4.670.466	EV-URB-110
Palau de Noguera	Nucli aïllat	<i>Confidencial</i>	Sector M	<i>Confidencial</i>	326.172	4.668.273	EV-URB-111
Vilamitjana	Nucli aïllat	<i>Confidencial</i>	Sector M	<i>Confidencial</i>	328.075	4.668.154	EV-URB-112
Suterranya	Nucli aïllat	<i>Confidencial</i>	Sector M	<i>Confidencial</i>	330.564	4.668.730	EV-URB-113
Centre de formació d'adults	Educatiu altre	<i>Confidencial</i>	Sector J	973652066	325.610	4.670.143	EV-EDU-190
Ludoteca	Educatiu altre	<i>Confidencial</i>	Sector J	973652041	325.610	4.670.142	EV-EDU-191
Camp de futbol del Juncar	Camp poliesportiu	<i>Confidencial</i>	Sector J	973651379	325.674	4.670.104	EV-ESP-216
Zona esportiva del Juncar	Complex esportiu	<i>Confidencial</i>	Sector J	973651379	325.588	4.670.039	EV-ESP-217
Camp municipal d'esports Pedrasanta	Camp poliesportiu	<i>Confidencial</i>	Sector J	973650005	326.340	4.669.863	EV-ESP-218
Camp de futbol de Vilamitjana	Camp poliesportiu	<i>Confidencial</i>	Sector M	973650005	327.744	4.668.273	EV-ESP-221

VULNERABILITAT MUNICIPAL							
Element vulnerable	Ús actual	Ocupació /població	Sector afectació	Contacte	Coordenades UTM		Codi mapa
					X	Y	
Consultori local Palau de Noguera	CAP	<i>Confidencial</i>	Sector M	973057044	326.185	4.668.192	EV-SAN-222
Consultori local Vilamitjana	CAP	<i>Confidencial</i>	Sector M	973652626	328.060	4.668.173	EV-SAN-223
Consultori local Suterranya	CAP	<i>Confidencial</i>	Sector M	973057050	330.504	4.668.680	EV-SAN-224
Consultori local Puigcercós	CAP	<i>Confidencial</i>	Sector N	973652036	325.703	4.666.514	EV-SAN-238
Claret	Nucli aïllat	<i>Confidencial</i>	Sector I	<i>Confidencial</i>	323.812	4.669.135	EV-URB-1
Tendruí	Nucli aïllat	<i>Confidencial</i>	Sector K	<i>Confidencial</i>	322.340	4.671.542	EV-URB-2
Sant Adrià	Nucli aïllat	<i>Confidencial</i>	Sector K	<i>Confidencial</i>	321.107	4.672.817	EV-URB-3
Eroles	Nucli aïllat	<i>Confidencial</i>	Sector I	<i>Confidencial</i>	319.692	4.671.269	EV-URB-4
Fígols de Tremp	Nucli aïllat	<i>Confidencial</i>	Sector H	<i>Confidencial</i>	319.456	4.669.060	EV-URB-5
Puigcercós	Nucli aïllat	<i>Confidencial</i>	Sector N	<i>Confidencial</i>	325.727	4.666.533	EV-URB-6
Claramunt	Nucli aïllat	<i>Confidencial</i>	Sector F	<i>Confidencial</i>	316.871	4.672.004	EV-URB-7
Esplugafreda	Nucli aïllat	<i>Confidencial</i>	Sector D	<i>Confidencial</i>	317.133	4.679.039	EV-URB-8

VULNERABILITAT MUNICIPAL							
Element vulnerable	Ús actual	Ocupació / població	Sector afectació	Contacte	Coordenades UTM		Codi mapa
					X	Y	
Sapeira	Nucli aïllat	<i>Confidencial</i>	Sector C	<i>Confidencial</i>	317.668	4.680.337	EV-URB-9
Aulàs	Nucli aïllat	<i>Confidencial</i>	Sector C	<i>Confidencial</i>	318.764	4.682.548	EV-URB-10
El Castellet	Nucli aïllat	<i>Confidencial</i>	Sector C	<i>Confidencial</i>	320.713	4.682.469	EV-URB-11
Espluga de Serra	Nucli aïllat	<i>Confidencial</i>	Sector C	<i>Confidencial</i>	322.160	4.683.667	EV-URB-12
Torogó	Nucli aïllat	<i>Confidencial</i>	Sector C	<i>Confidencial</i>	319.676	4.684.053	EV-URB-13
Els Masos de Tamúrcia	Nucli aïllat	<i>Confidencial</i>	Sector C	<i>Confidencial</i>	315.310	4.683.393	EV-URB-14
La Torre de Tamúrcia	Nucli aïllat	<i>Confidencial</i>	Sector C	<i>Confidencial</i>	318.341	4.684.592	EV-URB-15
Santa Engràcia	Nucli aïllat	<i>Confidencial</i>	Sector L	<i>Confidencial</i>	324.534	4.676.560	EV-URB-16
Gurp	Nucli aïllat	<i>Confidencial</i>	Sector L	<i>Confidencial</i>	322.373	4.676.853	EV-URB-17
Tercui	Nucli aïllat	<i>Confidencial</i>	Sector E	<i>Confidencial</i>	311.876	4.672.179	EV-URB-18
Estació de ferrocarril de Tremp	Estació ferroviària	<i>Confidencial</i>	Sector J	900901515	325.801	4.670.506	EV-TR-53
Espai cultural La Lira	Cultural altre (casal social, casal gent gran, AAVV, etc.)	<i>Confidencial</i>	Sector J	973650005	326.011	4.670.244	EV-CU-54

VULNERABILITAT MUNICIPAL							
Element vulnerable	Ús actual	Ocupació /població	Sector afectació	Contacte	Coordenades UTM		Codi mapa
					X	Y	
Biblioteca Pública Maria Barbal	Biblioteca	<i>Confidencial</i>	Sector J	973653461	325.900	4.670.275	EV-CU - 55
Centre Cívic Tarraquet	Cultural altre (casal social, casal gent gran, AAVV, etc.)	<i>Confidencial</i>	Sector J	973650005	325.942	4.669.927	EV-CU - 56
Pavelló Esportiu el Juncar	Pavelló poliesportiu	<i>Confidencial</i>	Sector J	973651379	325.681	4.670.038	EV-ESP -57
Pavelló El Casal	Pavelló poliesportiu	<i>Confidencial</i>	Sector J	973650005	325.877	4.670.249	EV-ESP -58
Hospital Comarcal	Hospital	<i>Confidencial</i>	Sector J	973652255	326.335	4.670.160	EV-SAN -59
CAP Tremp	CAP	<i>Confidencial</i>	Sector J	973650110	326.231	4.670.262	EV-SAN -60
CEIP Valldeflors	Escola	<i>Confidencial</i>	Sector J	973652775	325.802	4.670.213	EV-EDU -61
Col·legi M ^a Immaculada	Escola	<i>Confidencial</i>	Sector J	973650235	326.297	4.670.324	EV-EDU -62
IES Tremp	Institut	<i>Confidencial</i>	Sector J	973650836	326.131	4.669.872	EV-EDU -63
CEIP Espluga de Serra	Escola	<i>Confidencial</i>	Sector C	973252403	322.242	4.683.630	EV-EDU -64
Alberg del Pallars	Allotjament altre	<i>Confidencial</i>	Sector J	973652563	326.479	4.670.664	EV-H - 65
Casal Gent Gran	Cultural altre (casal social, casal	<i>Confidencial</i>	Sector J	973650703	326.301	4.669.924	EV-CU - 66

VULNERABILITAT MUNICIPAL							
Element vulnerable	Ús actual	Ocupació /població	Sector afectació	Contacte	Coordenades UTM		Codi mapa
					X	Y	
	gent gran, AAVV, etc.)						
Escola Bressol Els Minairons	Escola bressol	<i>Confidencial</i>	Sector J	973652690	325.998	4.670.739	EV-EDU-67
Escola Bressol L'Estel	Escola bressol	<i>Confidencial</i>	Sector J	973652203	326.131	4.670.217	EV-EDU-68
Edifici vivendes Les Oruses	Allotjament altre	<i>Confidencial</i>	Sector J	web municipal, xarxes socials, avís porta a porta, megafonia	325.744	4.670.397	EV-H-69
Mossos d'Esquadra	Equipament singular (presó, parc d'atraccions, etc.)	<i>Confidencial</i>	Sector J	973658800	325.935	4.669.802	EV-ES-70
Bombers Tremp	Equipament singular (presó, parc d'atraccions, etc.)	<i>Confidencial</i>	Sector J	973650880	325.645	4.670.228	EV-ES-71
Ajuntament	Ajuntament	<i>Confidencial</i>	Sector J	973650005	326.195	4.670.454	EV-AJ-72
Policia Local	Equipament singular (presó, parc d'atraccions, etc.)	<i>Confidencial</i>	Sector J	609778739	326.195	4.670.454	EV-ES-73
Fundació Fiella (Residència d'avis)	Residència gent gran	<i>Confidencial</i>	Sector J	973650011	326.367	4.670.235	EV-RES-75
Casterner de les Olles	Nucli aïllat	<i>Confidencial</i>	Sector A	<i>Confidencial</i>	314.700	4.690.053	EV-URB-102
El Pont d'Orrit	Nucli aïllat	<i>Confidencial</i>	Sector D	<i>Confidencial</i>	313.829	4.680.715	EV-URB-104

VULNERABILITAT MUNICIPAL							
Element vulnerable	Ús actual	Ocupació /població	Sector afectació	Contacte	Coordenades UTM		Codi mapa
					X	Y	
Escarlà	Nucli aïllat	<i>Confidencial</i>	Sector E	<i>Confidencial</i>	312.334	4.676.613	EV-URB-105
Espills	Nucli aïllat	<i>Confidencial</i>	Sector D	<i>Confidencial</i>	314.850	4.675.444	EV-URB-106
Acadèmia General Bàsica	Nucli aïllat	<i>Confidencial</i>	Sector L	<i>Confidencial</i>	324.444	4.674.600	EV-URB-107
Castissent	Nucli aïllat	<i>Confidencial</i>	Sector G	<i>Confidencial</i>	311.021	4.666.130	EV-URB-108
Puigverd	Nucli aïllat	<i>Confidencial</i>	Sector H	<i>Confidencial</i>	319.290	4.668.034	EV-URB-109
Tremp	Nucli aïllat	<i>Confidencial</i>	Sector J	<i>Confidencial</i>	326.068	4.670.466	EV-URB-110
Palau de Noguera	Nucli aïllat	<i>Confidencial</i>	Sector M	<i>Confidencial</i>	326.172	4.668.273	EV-URB-111
Vilamitjana	Nucli aïllat	<i>Confidencial</i>	Sector M	<i>Confidencial</i>	328.075	4.668.154	EV-URB-112
Suterranya	Nucli aïllat	<i>Confidencial</i>	Sector M	<i>Confidencial</i>	330.564	4.668.730	EV-URB-113
Centre de formació d'adults	Educatiu altre	<i>Confidencial</i>	Sector J	973652066	325.610	4.670.143	EV-EDU-190
Ludoteca	Educatiu altre	<i>Confidencial</i>	Sector J	973652041	325.610	4.670.142	EV-EDU-191
Camp de futbol del Juncar	Camp poliesportiu	<i>Confidencial</i>	Sector J	973651379	325.674	4.670.104	EV-ESP-216

VULNERABILITAT MUNICIPAL							
Element vulnerable	Ús actual	Ocupació /població	Sector afectació	Contacte	Coordenades UTM		Codi mapa
					X	Y	
Zona esportiva del Juncar	Complex esportiu	<i>Confidencial</i>	Sector J	973651379	325.588	4.670.039	EV-ESP-217
Camp municipal d'esports Pedrasanta	Camp poliesportiu	<i>Confidencial</i>	Sector J	973650005	326.340	4.669.863	EV-ESP-218
Camp de futbol de Vilamitjana	Camp poliesportiu	<i>Confidencial</i>	Sector M	973650005	327.744	4.668.273	EV-ESP-221
Consultori local Palau de Noguera	CAP	<i>Confidencial</i>	Sector M	973057044	326.185	4.668.192	EV-SAN-222
Consultori local Vilamitjana	CAP	<i>Confidencial</i>	Sector M	973652626	328.060	4.668.173	EV-SAN-223
Consultori local Suterranya	CAP	<i>Confidencial</i>	Sector M	973057050	330.504	4.668.680	EV-SAN-224
Consultori local Puigcercós	CAP	<i>Confidencial</i>	Sector N	973652036	325.703	4.666.514	EV-SAN-238

3.2.3 RISC ESPECÍFIC

VULNERABILITAT MUNICIPAL							
Element vulnerable	Ús actual	Ocupació /població	Sector afectació	Contacte	Coordenades UTM		Codi mapa
					X	Y	
Eroles	Nucli aïllat	<i>Confidencial</i>	Sector I	<i>Confidencial</i>	319.692	4.671.269	EV-URB-4
Claramunt	Nucli aïllat	<i>Confidencial</i>	Sector F	<i>Confidencial</i>	316.871	4.672.004	EV-URB-7

4 DOCUMENT 4. PROCEDIMENTS OPERATIUS PER RISC

4.1 PROCEDIMENT OPERATIU

4.1.1 CRITERIS D'ACTIVACIÓ. NIVELLS

» PRE-ALERTA:

La pre-alerta es produeix, en general quan:

- És previsible un fenomen que pot produir situacions de risc per la població a mig termini.
- També es pot produir en maniobres en determinades instal·lacions.

La pre-alerta no implica l'activació del Pla.

» ALERTA:

El Pla s'activa en *fase d'alerta*, en general quan:

- * S'informa de l'activació d'un Pla Especial de la Generalitat en fase d'alerta per afectació a la zona on es troba el municipi.
- * Quan hi ha paràmetres objectius que fan preveure una situació d'emergència important a la població a curt termini.
- * Davant de emergències per riscos naturals que no afectin ni puguin afectar a persones, béns i vies de comunicació.
- * En emergències en determinades instal·lacions o infraestructures que no puguin produir danys a l'exterior però que puguin produir alarma en la població.

» EMERGÈNCIA:

El Pla s'activa en *fase d'emergència*, en general davant de les situacions següents:

- * S'informa de l'activació en fase d'emergència d'un Pla Especial de la Generalitat en fase d'emergència per afectació a la zona on es troba el municipi.
- * Davant d'emergències que puguin comportar, per la seva evolució, un greu risc per al municipi o danys a la població.

Al document 6 es detallen criteris concrets per riscos concrets.

4.1.2 TASQUES PREVENTIVES I OPERATIVES ASSOCIADES A CADASCUN DELS NIVELLS

Actuacions generals

En època de risc, s'han de fer les següents accions preventives:

- Informar i donar consells de prevenció i autoprotecció destinats a la població. La informació a proporcionar a la població la podeu trobat a la següent pàgina web:

http://interior.gencat.cat/ca/arees_dactuacio/proteccio_civil/consells_autoproteccio_emergencia

- Planificació de la seguretat i intervenció de persones.
- Seguiment de la situació de risc.

En general, en situació de pre-alerta, s'han de fer les actuacions següents:

Per a emergències on sigui possible una previsió, abans d'activar el Pla d'actuació municipal en alerta o en emergència, el municipi pot començar a fer tota una sèrie d'actuacions preventives per minimitzar les possibles conseqüències dels fenòmens previstos. Davant d'un avís preventiu de pre-alerta, s'han de fer les actuacions següents:

- Un seguiment de la situació (en funció al tipus d'emergència i a la probabilitat de la materialització del fenomen, aquest seguiment pot ser de tipus "intern" i per tant no sempre es contempla la informació a la població).
- Els grups actuants i entitats afectades procediran a fer les actuacions previstes en els seus plans d'actuació, entre d'altres: vigilància i control de zones de risc, mesures per la reducció del risc, preparació per a una possible evolució de l'emergència a llindars superiors (alerta o emergència).
- Una transmissió de la informació sobre qualsevol anomalia detectada que pugui ser significativa. Concretament, s'informa als membres del Comitè Municipal d'Emergència, als centres de coordinació i als grups locals actuants, si s'escau, d'acord amb els procediments establerts.
- Una possible convocatòria del consell assessor municipal, si es considera necessari.
- Comunicar al Centre de Coordinació Operativa de Catalunya (CECAT) (Tel. 977 297 600/ 935 517 285) que el Pla de Protecció Civil municipal es troba en situació de pre-alerta.
- Davant de la previsió del risc, el Centre Receptor d'Alarmes trametrà els corresponents avisos preventius segons els procediments establerts.

Procediments d'activació. Interfase amb plans superiors**» Detecció i notificació d'emergència:**

Els avisos d'emergència associats a un pla especial de la Generalitat que rebi l'Ajuntament han de comunicar-se immediatament a:

- Telèfon únic d'emergències de Catalunya (112)
- Centre de Coordinació Operativa de Catalunya (CECAT) (Tel. 977 297 600/ 935 517 285)

» Procediments d'activació

El CECAT ha d'informar el Centre Receptor d'Alarmes local (CRA) dels municipis afectats o potencialment afectats per l'emergència, i per a determinats riscos li enviarà informació de referència com el mapa de risc. El CRA s'encarrega de comunicar-ho a l'alcalde.

En funció dels nivells i criteris que estableix el punt 3, l'alcalde activarà el Pla de protecció civil municipal, mitjançant el procediment establert, directament o a proposta de CECAT, o bé per indicació del director del Pla Especial de la Generalitat.

La interfase entre el Pla de protecció civil municipal i el Pla Especial de la Generalitat queda definida a partir de:

Els avisos que el CECAT fa al municipi. El CECAT enviarà un correu electrònic o una trucada informant que el Pla Especial de la Generalitat es troba activat.

La dependència de les funcions del responsable de l'emergència i del Comitè de Direcció tal com estan plantejades quan es produeix l'activació del Pla Especial de la Generalitat. Coordinació amb el director del Pla Especial de la Generalitat.

La configuració dels grups actuants locals establerts, adaptada a l'activació del Pla Especial de la Generalitat, fet que implica la integració dels grups d'actuació locals en els grups actuants del Pla Especial de la Generalitat i la coordinació amb la resta del grup.

La fase d'activació del Pla depèn de la corresponent fase del Pla Especial de la Generalitat i de la ubicació l'emergència respecte el municipi i l'impacte que la situació hi pugui tenir.

En general, en produir-se l'activació del Pla, s'ha de procedir a:

- La constitució del Comitè d'Emergències.
- L'avís d'activació als caps dels grups locals. Normalment s'ha de fer a través d'una trucada.
- La constitució dels grups actuants locals.
- La constitució del CECOPAL.

- La informació a la població sobre l'activació del Pla de protecció civil municipal i de les mesures de protecció a seguir d'acord amb les indicacions del director del Pla Especial de la Generalitat.
- En cas de ser constituït el CCA, l'establiment d'un contacte permanent.
- La mobilització de mitjans i recursos assignats al Pla.
- L'activació dels plans d'autoprotecció de la zona afectada.
- Una vegada activat el Pla i constituït el Consell Assessor, el CECOPAL i els grups locals, el director del Pla de protecció civil municipal ha de mantenir contacte permanent amb el director del Pla Especial de la Generalitat, amb el CCA i amb els responsables dels PAU corresponents.

En general, aquestes accions es concreten en cas d'alerta o emergència de la forma següent:

- * Activació en alerta: suposa l'avís al Consell Assessor de l'Emergència. A criteri de l'alcalde o el director del Pla Especial de la Generalitat, es pot mobilitzar el Grup Local d'Intervenció.
- * Activació en emergència: suposa la convocatòria del Consell Assessor de l'Emergència al CECOPAL i la mobilització dels grups actuants establerts en el Pla.

A continuació, es fa un recull de les actuacions principals a realitzar en cada cas, en funció del tipus de risc:

TASQUES PREVENTIVES I OPERATIVES ASSOCIADES AL RISC BÀSIC / TERRITORIAL	
FASE	TASQUES
PREALERTA	<ul style="list-style-type: none"> ➤ Seguiment de la situació: <ul style="list-style-type: none"> ▪ Comunicats del CECAT ▪ Informació meteorològica: https://www.meteo.cat/wpweb/prediccio/ ▪ Estat de la xarxa viària: http://cit.transit.gencat.cat ▪ Responsable de l'activitat (en cas de risc per concentració de persones). ➤ Connectar i tenir a mà l'emissora de la Xarxa Rescat.
ALERTA EMERGÈNCIA 1 EMERGÈNCIA 2	<ul style="list-style-type: none"> ➤ Activar el Pla bàsic municipal i comunicar-ho al CECAT. ➤ Trucar al 112 si es necessita ajuda externa (bombers, mossos d'esquadra o SEM). ➤ Constituir el Comitè d'emergències municipal (veure ordre de trucades a la fitxa del CRA) i habilitar el CECOPAL. Activar els grups locals d'actuació que s'escaigui. ➤ Connectar i tenir a mà l'emissora de la Xarxa Rescat. ➤ Fer seguiment de la situació (fonts del punt anterior) i mantenir comunicació amb el CECAT. ➤ Avís als elements vulnerables i demanar si tenen necessitats especials. ➤ Obrir i habilitar els centres d'acollida i fer l'acolliment de la població afectada, si escau. ➤ Col·laborar en les evacuacions, si escau. ➤ Habilitar punts d'informació a la població. ➤ Registre i organització dels voluntaris ocasionals. ➤ Comunicar canvis de fase d'activació del Pla bàsic d'emergències municipal al CECAT i als integrants del Comitè d'emergències municipal.

TASQUES PREVENTIVES I OPERATIVES ASSOCIADES AL RISC D'INCENDI FORESTAL	
PREALERTA	<ul style="list-style-type: none"> ➤ Seguiment de la informació: <ul style="list-style-type: none"> ▪ Comunicats del CECAT ▪ Perill d'incendi forestal: http://www.gencat.cat/medinatural/incendis/mapaperill/ ▪ Informació meteorològica: https://www.meteo.cat/wpweb/prediccio/ ▪ Estat de la xarxa viària: http://cit.transit.gencat.cat ➤ Connectar i tenir a mà l'emissora de la Xarxa Rescat. ➤ Punts de vigilància: ➤ Pui de Lleràs – Tremp ➤ Vigilància de les següents zones d'especial risc: <ul style="list-style-type: none"> ▪ Sectors de massa forestal <ul style="list-style-type: none"> - SECTOR E: Conca Bc. Escarlà i Espills - SECTOR G: Conca Bc. Montllobar - SECTOR I: Conca Bc. Ruicós - SECTOR K: Conca Bc. Tendrui - SECTOR N: Puigercós ▪ Elements vulnerables: <ul style="list-style-type: none"> - Nuclis Població - Masies aïllades habitades - Actes en àrea de risc
ALERTA EMERGÈNCIA 1 EMERGÈNCIA 2	<ul style="list-style-type: none"> ➤ Els avisos d'incendi forestal que rebí l'Ajuntament han de comunicar-se immediatament a: <ul style="list-style-type: none"> - Telèfon únic d'emergències de Catalunya (112) - Centre de Coordinació Operativa de Catalunya (CECAT) (Tel. 93 551 72 85). <p>El CECAT ha d'informar el Centre Receptor d'Alarmes local (CRA) dels municipis afectats o potencialment afectats per l'incendi. El CRA s'encarrega de comunicar-ho a l'alcalde.</p> <ul style="list-style-type: none"> • Activació en alerta: suposa l'avís al Consell Assessor de l'Emergència. A criteri de l'alcalde o el director del Pla INFOCAT, es pot mobilitzar el Grup Local d'Intervenció. • Activació en emergència: suposa la convocatòria del Consell Assessor de l'Emergència al CECOPAL i la mobilització dels grups actuants

**TASQUES PREVENTIVES I OPERATIVES ASSOCIADES AL
RISC D'INCENDI FORESTAL**

establerts en el Pla.

- Activar el Pla d'Actuació Municipal per incendis forestals i comunicar-ho al CECAT.
- Trucar al 112 si es detecta un incendi.
- Constituir el Comitè d'emergències municipal (veure ordre de trucades a la fitxa del CRA) i habilitar el CECOPAL. Activar els grups locals d'actuació.
- Connectar i tenir a mà l'emissora de la Xarxa Rescat.
- Fer seguiment de la situació (font del punt anterior) i mantenir comunicació amb el CECAT.
- Avis als elements vulnerables, transmetre la mesura d'autoprotecció que estableixi bombers i demanar si tenen necessitats especials.
- Obrir i habilitar els centres d'acollida i fer l'acolliment de la població afectada, si escau.
- Col·laborar en les evacuacions, si escau.
- Habilitar punts d'informació a la població.
- Preparar l'avitallament dels grups locals que treballin en l'incendi.
- Registre i organització dels voluntaris ocasionals
- Comunicar canvis de fase d'activació del Pla d'Actuació Municipal al CECAT i als integrants del Comitè d'emergències municipal.

TASQUES PREVENTIVES I OPERATIVES ASSOCIADES AL RISC D'INUNDACIONS	
PREALERTA	<ul style="list-style-type: none"> ➤ Seguiment de la informació: <ul style="list-style-type: none"> ▪ Comunicats del CECAT ▪ Informació meteorològica: https://www.meteo.cat/wpweb/prediccio/ ▪ Estat de la xarxa viària: http://cit.transit.gencat.cat ▪ Estacions d'aforament: http://aca.gencat.cat/ca/inici ➤ Connectar i tenir a mà l'emissora de la Xarxa Rescat. ➤ Vigilància de les següents zones d'especial risc o punts d'aforament: <ul style="list-style-type: none"> ▪ Àrees o sectors d'afectació: <ul style="list-style-type: none"> ▪ Sector I – Noguera Ribagorçana (Superfície i nuclis ubicats a la conca del riu Noguera Ribagorçana) ▪ Sector II – Noguera Pallaresa (Superfície i nuclis ubicats a la conca del riu Noguera Pallaresa) ➤ Les següents actuacions concretes en els següents punts d'actuació prioritària: <ul style="list-style-type: none"> ▪ D'acord amb el Mapa de Protecció Civil, el terme municipal de Tremp no disposa de punts d'actuació prioritària. ➤ Les següents actuacions concretes en els següents punts conflictius: <ul style="list-style-type: none"> ▪ PC14 – PC34: Vigilància, avisos i senyalització dels punts conflictius per possibles afectacions per inundacions. ➤ Vigilància i avisos (telefònicament, a través de megafonia fixa i mòbil o en persona) en zones on es poden desencadenar fenòmens geològics associats: esllavissades, caiguda de roques, etc.: <ul style="list-style-type: none"> ▪ DN- L25234-56-01 ▪ DN-L25215-56-01 ▪ EC-L25234-56-01 ▪ FG01-FG08 ➤ Punts d'aforament i/o llocs de vigilància del nivell de l'aigua: <ul style="list-style-type: none"> ▪ Dins del municipi de Tremp hi ha dos punts d'aforament oficials. Tots ells de la Confederació Hidrogràfica de l'Ebre. <ul style="list-style-type: none"> ▪ Pont Muntanyana (Noguera Ribagorçana). Estació número 9115. ▪ Sopeira (Noguera Ribagorçana). Estació número 9119 – estació fora de servei. ▪ Fora del municipi de Tremp, però dintre de la seva àrea d'influència hi ha els següents punts d'aforament oficials:

TASQUES PREVENTIVES I OPERATIVES ASSOCIADES AL RISC D'INUNDACIONS	
	<ul style="list-style-type: none"> ▪ Pont de Suert (Noguera Ribagorçana). Estació número 9137. ▪ La Pobla de Segur (Noguera Pallaresa). Estació número 9448. <p>➤ Estacions meteorològiques o pluviomètriques dins del municipi (una al municipi): http://www.meteo.cat/observacions/xema/dades?codi=XQ</p> <ul style="list-style-type: none"> ▪ Les estacions de la Xarxa d'estacions meteorològiques automàtiques de la Generalitat de Catalunya (XEMA) més properes són les següents: <ul style="list-style-type: none"> ▪ La Pobla de Segur (X332.356,Y4.678.853) ▪ Sant Romà d'Abella (X337.940,Y4.667.097) ▪ Montsec d'Ares (X312.110,Y4.657.965) ▪ El Pont de Suert (X314.296,Y4.696.445) <p>➤ Avisar aquelles persones que facin activitats a la llera del riu.</p>
ALERTA EMERGÈNCIA	<p>➤ Activar el Pla d'actuació municipal per inundacions i comunicar-ho al CECAT.</p> <p>➤ Trucar al 112 si es necessita ajuda externa (bombers, mossos d'esquadra o SEM).</p> <p>➤ Constituir el Comitè d'emergències municipal (veure ordre de trucades a la fitxa del CRA) i habilitar el CECOPAL. Activar els grups locals d'actuació.</p> <p>➤ Connectar i tenir a mà l'emissora de la Xarxa Rescat.</p> <p>➤ Fer seguiment de la situació (fonts del punt anterior), seguir la vigilància i mantenir comunicació amb el CECAT.</p> <p>➤ Les següents actuacions concretes en els següents punts d'actuació prioritària:</p> <p>➤ Les següents actuacions concretes en els següents punts conflictius:</p> <ul style="list-style-type: none"> ▪ PC14 – PC34: Senyalització i limitació d'accés per possibles afectacions per inundacions. <p>➤ Vigilància i avisos (telefònicament, a través de megafonia fixa i mòbil o en persona) en zones on es poden desencadenar fenòmens geològics associats: esllavissades, caiguda de roques, etc.:</p> <ul style="list-style-type: none"> ▪ DN- L25234-56-01 ▪ DN-L25215-56-01 ▪ EC-L25234-56-01 ▪ FG01-FG08 <p>➤ Senyalitzar, tallar o controlar les següents vies de la xarxa viària:</p> <ul style="list-style-type: none"> ▪ A priori no es consideren. Les actuacions en aquest aspecte es realitzaran d'acord amb les indicacions del Servei Català de Trànsit. L'Ajuntament

**TASQUES PREVENTIVES I OPERATIVES ASSOCIADES AL
RISC D'INUNDACIONS**

només controlarà l'accés als camins municipals en el cas que s'observi perill de circular pels mateixos, realitzant els avisos corresponents als veïns o alcaldes pedanis de les àrees on es trobin camins.

- Tancar els següents espais públics:
 - No es preveu el tancament de cap espai públic en cas de risc d'inundacions
- Suspendre els esdeveniments públics a l'aire lliure que puguin tenir risc per tempestes elèctriques o caiguda de branques o arbres.
- Suspendre activitats esportives i recreatives als rius.
- Avís als elements vulnerables i demanar si tenen necessitats especials.
- Fer vigilància i neteja de la xarxa viària local (treure fang i arbres trencats).
- Obrir i habilitar els centres d'acollida i fer l'acolliment de la població afectada, si escau.
- Col·laborar en les evacuacions que siguin necessàries.
- Registre i organització dels voluntaris ocasionals.
- Comunicar canvis de fase d'activació del Pla d'actuació municipal al CECAT i als integrants del Comitè d'emergències municipal.
- Consultar la xarxa de control del nivell dels rius del Consell Comarcal: Projecte RisqHydro: Xarxa Pirenaica de Detecció de Riscos Hidrològics: **WEB:** <http://pallarsjussa.smartyplanet.com/>

TASQUES PREVENTIVES I OPERATIVES ASSOCIADES AL RISC DE NEVADES

PREALERTA

- Seguiment de la informació:
 - Comunicats del CECAT
 - Informació meteorològica: <https://www.meteo.cat/wpweb/prediccio/>
 - Estat de la xarxa viària: <http://cit.transit.gencat.cat>
- Connectar i tenir a mà l'emissora de la Xarxa Rescat.
- Comprovar la disponibilitat de fundents als **magatzems**:
 - Magatzem el Joncar
 - 6 big-bag de 1000 kg cadascú i 1 palet de sacs de 25 kg
 - 1000 kg a granel del silo d'Areny
 - 1000 kg en sacs de 25 kg.
 - Magatzem a la Terreta
- Comprar més fundents, si és necessari, a:
 - Joan Campàs (677 463 486)
- Posar fundents a disposició de la població en els següents punts:
 - La Terreta: es deixa un palet amb sacs petits de sal a l'Àrea d'esbarjo del Barranc del Solà i es reparteix pel nuclis. **És un punt d'emmagatzematge de fundents.**
 - Santa Engràcia: es deixen sacs petits de sal als revolts obacs de la carretera que va de la C-13 al poble.
 - Eroles: es deixa sacs petits de sal a les corbes obagues de la carretera que va de la C-1311 al poble.
 - Sacs als punts crítics de les carreteres
 - Dintre de la ciutat de Tremp no es preveuen punts de subministrament de fundents ja que la probabilitat de que s'ocasionen episodis de neu que generen problemes és molt baixa. En cas de necessitat es poden subministrar les fundents de l'estoc que hi ha disponible al Magatzem del Joncar.
- Senyalitzar els següents **punts conflictius** per risc de glaçades:
 - PC-35: Carrer de La Costa
 - PC-36: Pujada a l'aparcament de l'Hospital.
 - PC-37: (C-1412 - P.K. 57) (comprovar que el responsable de la via ha executat les tasques de neteja i manteniment).
 - PC-38: (C-13 - P.K. 87,5) (comprovar que el responsable de la via ha executat les tasques de neteja i manteniment).

TASQUES PREVENTIVES I OPERATIVES ASSOCIADES AL RISC DE NEVADES	
	<ul style="list-style-type: none"> ▪ PC-39: (C-13 P.K. 85 ; C-1311 – P.K. 26) (comprovar que el responsable de la via ha executat les tasques de neteja i manteniment). ➤ Habilitar zones d'aparcaments de vehicles a: <ul style="list-style-type: none"> ▪ ZA-103: Entre l'estació d'autobusos i el Carrer del Respiri (Explanada alquitranada dins el nucli urbà) ▪ ZA-104: Davant magatzem municipal (Explanada amb bon accés des de la C-13 pel carrer Tarragona o pel Carrer AGBS) ▪ ZA-105: Aparcament supermercat ESCLAT (Zona d'aparcament a l'entrada nord de la ciutat (C-13 venint de Sort)) ▪ ZA-106: Aparcament Hospital Comarcal Pallars (Explanada enquitranada a l'entrada est de la ciutat (C-1412 venint d'Isona)) ▪ ZA-107: Aparcament Estació de trens (Explanada enquitranada junt a l'Estació) ▪ ZA-108: Aparcament Zona institut (Explanada enquitranada enfront de l'Institut) ➤ Revisar l'estat dels grups electrògens disponibles.
ALERTA EMERGÈNCIA	<ul style="list-style-type: none"> ➤ Activar el Pla d'actuació municipal per nevades i comunicar-ho al CECAT. ➤ Trucar al 112 si es necessita ajuda externa (bombers, mossos d'esquadra o SEM). ➤ Constituir el Comitè d'emergències municipal (veure ordre de trucades a la fitxa del CRA) i habilitar el CECOPAL. Activar els grups locals d'actuació. ➤ Connectar i tenir a mà l'emissora de la Xarxa Rescat. ➤ Fer seguiment de la situació (font del punt anterior), vigilància dels gruixos de neu i mantenir comunicació amb el CECAT als punts següents: <ul style="list-style-type: none"> ▪ La Terreta: Des del Casal dels Voltors es farà el seguiment dels episodis de neu i gelades. La persona responsable del Casal dels Voltors i l'agutzil de la Terreta. ➤ Neteja, i distribució de fundents si escau, als següents punts i rutes: <ul style="list-style-type: none"> ▪ <u>Punts de distribució de fundents:</u> s'han de netejar prioritàriament els accessos als serveis d'urgències (hospitals, Centres d'Atenció Primària, parc de bombers), als heliports o les helizones, al servei funerari, a les escoles, al servei d'escombraries (punts de recollida, abocadors, etc.). En concret, s'han de mantenir nets els punts següents: <ul style="list-style-type: none"> - Accessos a l'Hospital i al CAP - Accés al Parc d'ambulàncies de TSC (T.M. Talarn) - Accessos al Parc de Bombers i l'heliport

TASQUES PREVENTIVES I OPERATIVES ASSOCIADES AL RISC DE NEVADES

- Accés al cementeri
- Accessos a les escoles Valldeflors i M^aInmaculada i a l'INS. Accessos a l'Escola Bressol municipal i a l'E.B Els Minairons.
- Accessos a l'Ajuntament
- Contactar amb el Servei de Transport Sanitari de Catalunya ubicat al Terme Municipal de Talarn per verificar que han realitzat la neteja dels accessos.

- Rutes de neteja:

- Prioritat 1: La ruta de prioritat 1 fa referència als elements i/o equipaments de major importància, els quals és necessari que estiguin accessibles el més ràpidament possible. Aquests són: Hospital, CAP, Mossos d'Esquadra, Bombers i Heliport, Ajuntament i Policia Local, Magatzem fundents, Guàrdia Civil, Obres públiques i dipòsit de gas.
- Prioritat 2: La ruta de neteja dels elements amb prioritat 2 fa accessibles els següents equipaments: INS Tremp, residències avis, escoles bressol, escoles, cementeri, estació de trens, benzineres i autobusos.

Una vegada estiguin nets aquests equipaments es procedirà a netejar la resta de carrers en funció de les rutes establertes de neteja quotidiana. De forma genèrica, es netejaran primer el casc antic i després la resta de carrers.

- Senyalitzar, tallar o controlar les següents vies de la xarxa viària:

- Vies urbanes:

- TT-40 i TT-41: Carrer de la Costa - A tot tipus de vehicles. Carrer amb pendent i perillós de transitar en cas de gelades i nevades. Es tallarà als dos extrems
- TT-42 i TT-43: Pujada a l'aparcament de l'Hospital (C/Pare Fidel) - A tot tipus de vehicles. Carrer amb pendent i perillós de transitar en cas de gelades i nevades. Es tallarà als dos extrems.

- Carreteres: En cas que la Direcció General de Trànsit de la Generalitat de Catalunya consideri que s'ha d'aturar o restringir el trànsit per la C-12, C-1311 i C-1412, s'establiran els següents punts de tall a l'entrada i/o sortida al nucli urbà de Tremp:

- (C-1412 - P.K. 57) (comprovar que el responsable de la via ha executat les tasques de neteja i manteniment).
- (C-13 - P.K. 87,5) (comprovar que el responsable de la via ha executat les tasques de neteja i manteniment).

TASQUES PREVENTIVES I OPERATIVES ASSOCIADES AL RISC DE NEVADES

- (C-13 P.K. 85 ; C-1311 – P.K. 26) (comprovar que el responsable de la via ha executat les tasques de neteja i manteniment).

Els responsables d'aquestes vies han de disposar de protocols per a la neteja i manteniment de les vies i per tant, es sol·licitarà tota aquesta informació per tal de poder coordinar les tasques de l'ajuntament.

- Tancar els següents espais públics (en funció del nivell i grau de l'emergència):
 - Centres educatius
 - Casal d'avis
 - Zones esportives
- Suspènre esdeveniments públics, activitats esportives i recreatives a l'aire lliure.
- Avís als elements vulnerables i demanar si tenen necessitats especials.
- Demanar la col·laboració de la població pel que fa a la neteja de les voreres i terrats.
- Obrir i habilitar els centres d'acollida i fer l'acolliment de la població afectada, si escau.
- Col·laborar en les evacuacions que siguin necessàries.
- Registre i organització dels voluntaris ocasionals.
- Comunicar canvis de fase d'activació del Pla d'actuació municipal al CECAT i als integrants del Comitè d'emergències municipal.

TASQUES PREVENTIVES I OPERATIVES ASSOCIADES AL RISC SÍSMIC	
PREALERTA	<ul style="list-style-type: none"> ➤ Seguiment de la informació: <ul style="list-style-type: none"> ▪ Comunicats del CECAT ▪ Institut Cartogràfic i Geològic de Catalunya: http://www.igc.cat/web/ca/terratremols.php ▪ Estat de la xarxa viària: http://cit.transit.gencat.cat ➤ Connectar i tenir a mà l'emissora de la Xarxa Rescat.
ALERTA EMERGÈNCIA	<ul style="list-style-type: none"> ➤ Activar el Pla d'actuació municipal per sismes i comunicar-ho al CECAT. ➤ Trucar al 112 si es necessita ajuda externa (bombers, mossos d'esquadra o SEM). ➤ Constituir el Comitè d'emergències municipal (veure ordre de trucades a la fitxa del CRA) i habilitar el CECOPAL. Activar els grups locals d'actuació. ➤ Connectar i tenir a mà l'emissora de la Xarxa Rescat. ➤ Fer seguiment de la situació i mantenir comunicació amb el CECAT. ➤ Avís als elements vulnerables i demanar si tenen necessitats especials. ➤ Inspecció dels edificis de major risc del municipi per detectar possibles danys: <ul style="list-style-type: none"> ▪ Equipaments públics: veure llistat d'elements vulnerables ▪ Edificis de més de 5 plantes: veure llistat d'elements vulnerables ▪ Edificis més antics: veure llistat d'elements vulnerables ➤ Suspènre esdeveniments públics i altres activitats, si escau. ➤ Obrir i habilitar els centres d'acollida i fer l'acolliment de la població afectada, si escau. ➤ Col·laborar en les evacuacions que siguin necessàries. ➤ Registre i organització dels voluntaris ocasionals ➤ Comunicar canvis de fase d'activació del Pla d'actuació municipal al CECAT i als integrants del Comitè d'emergències municipal.

TASQUES PREVENTIVES I OPERATIVES ASSOCIADES AL RISC DE VENTADES	
PREALERTA	<ul style="list-style-type: none"> ➤ Seguiment de la situació: <ul style="list-style-type: none"> ▪ Comunicats del CECAT ▪ Informació meteorològica: http://www.meteo.cat/prediccio/ ▪ Estat de la xarxa viària: http://cit.transit.gencat.cat ➤ Connectar i tenir a mà l'emissora de la Xarxa Rescat. ➤ Vigilància de les següents zones d'especial risc: <ul style="list-style-type: none"> ▪ Xarxa viària envoltada en massa forestal. ▪ Edificacions/nuclis de població a escassos metres de massa forestal.
ALERTA EMERGÈNCIA	<ul style="list-style-type: none"> ➤ Activar el Pla d'actuació municipal per risc de vent i comunicar-ho al CECAT. ➤ Trucar al 112 si es necessita ajuda externa (bombers, mossos d'esquadra o SEM). ➤ Constituir el Comitè d'emergències municipal (veure ordre de trucades a la fitxa del CRA) i habilitar el CECOPAL. Activar els grups locals d'actuació que s'escaigui. ➤ Connectar i tenir a mà l'emissora de la Xarxa Rescat. ➤ Fer seguiment de la situació (font del punt anterior) i mantenir comunicació amb el CECAT. ➤ Senyalitzar, tallar o controlar les següents vies de la xarxa viària: <ul style="list-style-type: none"> ▪ Vigilància de l'estat de la carretera C-13. ▪ Vigilància de l'estat de la carretera C-1412b. ▪ Vigilància de l'estat de la carretera C-1311. ➤ Fer vigilància i neteja de la xarxa viària local i passos de vianants (arbres trencats, mobiliari urbà, runes, etc.). ➤ Habilitar zones d'aparcaments de vehicles a: <ul style="list-style-type: none"> ▪ ZA-103: Entre l'estació d'autobusos i el Carrer del Respiri (Explanada alquitranada dins el nucli urbà) ▪ ZA-104: Davant magatzem municipal (Explanada amb bon accés des de la C-13 pel carrer Tarragona o pel Carrer AGBS) ▪ ZA-105: Aparcament supermercat ESCLAT (Zona d'aparcament a l'entrada nord de la ciutat (C-13 venint de Sort)) ▪ ZA-106: Aparcament Hospital Comarcal Pallars (Explanada enquitranada a l'entrada est de la ciutat (C-1412 venint d'Isona)) ▪ ZA-107: Aparcament Estació de trens (Explanada enquitranada junt a l'Estació) ▪ ZA-108: Aparcament Zona institut (Explanada enquitranada enfront de l'Institut)

TASQUES PREVENTIVES I OPERATIVES ASSOCIADES AL RISC DE VENTADES

- Tancar els següents espais públics (en funció del nivell i grau de l'emergència):
 - Centres educatius
 - Casal d'avis
 - Parcs
 - Zones esportives a l'aire lliure
- Suspendre esdeveniments i activitats esportives i recreatives a l'aire lliure que puguin tenir risc per tempestes elèctriques o caiguda de branques o arbres.
- Avís als elements vulnerables, comunicant les mesures d'autoprotecció que s'estableixin des de la direcció del Pla, en cas de dubte, recomanar el confinament, i demanar si tenen necessitats especials.
- Fer l'avituallament dels elements vulnerables amb concentració de persones que no siguin autosuficients si el confinament és llarg.
- Obrir i habilitar els centres d'acollida i fer l'acolliment de la població afectada, si escau.
- Col·laborar en les evacuacions, si escau.
- Registre i organització dels voluntaris ocasionals.
- Comunicar canvis de fase d'activació del Pla d'actuació municipal al CECAT i als integrants del Comitè d'emergències municipal.

TASQUES PREVENTIVES I OPERATIVES ASSOCIADES AL RISC PER PANDÈMIES	
PREALERTA	<ul style="list-style-type: none"> ➤ Activar el Pla d'actuació municipal per pandèmies i comunicar-ho al CECAT. ➤ Constituir el Comitè d'emergències municipal (veure ordre de trucades a la fitxa del CRA) i habilitar el CECOPAL. Activar els grups locals d'actuació. ➤ Seguiment de la situació: <ul style="list-style-type: none"> ▪ Comunicats del CECAT ▪ Informació del Departament de Salut ➤ Iniciar el seguiment dels paràmetres que permeten avaluar la perillositat de la pandèmia (p. ex., grups de població de risc, vector de transmissió, etc.) i la seva evolució (p. ex., indicadors nous) per analitzar si s'està produint impacte social o afectació als serveis essencials. ➤ Preveure les necessitats que hi pot haver en cas d'agreujament de la situació i activació del Pla en fase d'alerta, sobretot les que tenen a veure amb l'impacte en els col·lectius vulnerables i els serveis bàsics. ➤ Identificar els diferents col·lectius vulnerables i els serveis bàsics d'acord amb els paràmetres de la pandèmia. ➤ Conèixer els mitjans i recursos del municipi. ➤ Preveure si caldrà reforçar els serveis socials d'atenció a col·lectius especialment vulnerables des del punt de vista sanitari i que, a més, es trobin en una situació que els faci encara més vulnerable (gent gran que visqui sola, persones en risc d'exclusió social, etc.). ➤ Preveure procediments d'informació i alerta a la població en coordinació amb els previstos en aquest Pla, parant particular atenció als elements especialment vulnerables.
ALERTA EMERGÈNCIA	<ul style="list-style-type: none"> ➤ Detectar les situacions de vulnerabilitat que requereixin intervenció o suport, per tal de gestionar-les en funció dels mitjans i recursos del municipi o bé transmetre la necessitat de gestionar-les a través del CECAT. ➤ Detectar interrupcions de serveis bàsics o situacions que puguin conduir a interrompre aquests serveis, per tal de gestionar-les en funció dels mitjans i recursos del municipi o bé transmetre la necessitat de gestionar-les a través del CECAT. ➤ Informar el CECAT de la situació en la qual es troben els serveis essencials del municipi, incloent-hi la prestació dels subministraments bàsics. ➤ Detectar la manca de disponibilitat present o a curt termini de productes bàsics i gestionar-ne la disponibilitat en funció dels mitjans i recursos del municipi o bé transmetre la necessitat de gestionar-ho a través del CECAT. ➤ Informar la població en general. Dirigir i coordinar, en el terme municipal, les actuacions adreçades a informar i protegir la població, en contacte permanent

TASQUES PREVENTIVES I OPERATIVES ASSOCIADES AL RISC PER PANDÈMIES

amb el Comitè de Direcció del Pla especial d'emergències de la Generalitat de Catalunya.

- Aplicar la normativa vigent i els plans sectorials corresponents en relació amb les activitats de pública concurrència (festivals, fires, esports massius, etc).
- Determinar les instal·lacions que poden veure afectada la seva activitat a causa de la pandèmia. El municipi ha de vetllar per tal que aquestes instal·lacions disposin d'un pla d'autoprotecció (PAU) que prevegi aquests supòsits i les actuacions internes que caldria fer.
- Facilitar la identificació d'instal·lacions que puguin actuar com a centres de vacunació o espais d'aïllament de població.
- Catalogar els mitjans i recursos específics per a la posada en pràctica de les actuacions previstes.
- Organitzar els voluntaris municipals.

4.1.3 AVISOS: ORGANITZACIÓ, SISTEMES I RECORREGUTS D'AVÍS

Notificació d'alerta a la població, per posar en pràctica les mesures d'autoprotecció com el confinament o l'evacuació.

Sistemes/mitjans d'avís a la població:

- Web municipal.
- Megafonia fixa
- Telefonía fixa i mòbil.
- Xarxes socials
- Desplaçament amb vehicle municipal (avís porta a porta)

Responsabilitat: amb caràcter immediat, l'Alcalde o Alcaldessa. Quan el Pla Especial de la Generalitat està activat, aquesta responsabilitat és compartida amb el Director del Pla Especial de la Generalitat.

Direcció i coordinació de les tasques d'avís: L'Alcalde o Alcaldessa, a més del dispositiu municipal corresponent, tindrà el suport per executar aquestes tasques del Grup Local d'Ordre i Avisos i el del Pla Especial de la Generalitat.

Sistema d'avís a la població resident en els elements catalogats com a vulnerables: Al nucli urbà s'avisarà d'una emergència per la megafonia i/o trucada telefònica. D'altra banda, el mitjà d'avís per als elements vulnerables que es trobin fora del nucli urbà serà a través de trucada telefònica o desplaçament amb un vehicle municipal a l'element vulnerable en qüestió.

Si no és possible reproduir aquest so, es farà servir el missatge d'avís per allunyament o confinament que s'ha de posar al document 6.

AVISOS: ORGANITZACIÓ, SISTEMES I RECORREGUTS D'AVÍS			
	RESPONSABLE	MITJANS	DESTINATARIS
RISC 1: PROCAT	Responsable i coordinador de l'emergència (Alcalde)	Megafonia fixa i mòbil Web municipal Xarxes socials	Tota la població. Es farà especial difusió als grups més vulnerables al risc (gent gran, nens, persones vulnerables que viuen soles...)
RISC 2: INFOCAT	Responsable i coordinador de l'emergència (Alcalde)	Megafonia fixa i mòbil Web municipal Xarxes socials Trucada telefònica. Si no és possible, avís per porta a porta.	Població i elements vulnerables de les zones més properes als terrenys forestals. En cas d'incendi proper, el recorregut es realitzarà pels carrers pròxims a les zones afectades (principalment per donar l'ordre d'allunyament o de confinament)
RISC 3: INUNCAT	Responsable i coordinador de l'emergència (Alcalde)	Megafonia fixa i mòbil Web municipal Xarxes socials Trucada telefònica. Si no és possible, avís per porta a porta.	Població i elements vulnerables de les àrees més properes a zones potencialment inundables (principalment per donar l'ordre d'allunyament).
RISC 4: NEUCAT	Responsable i coordinador de l'emergència (Alcalde)	Megafonia fixa i mòbil Web municipal Xarxes socials Trucada telefònica. Si no és possible, avís per porta a porta.	Població i elements vulnerables de les zones més aïllades, que es situïn a major cota o zones amb més pendent.
RISC 5: SISMICAT	Responsable i coordinador de l'emergència (Alcalde)	Megafonia fixa i mòbil Web municipal Xarxes socials Trucada telefònica. Si no és possible, avís per porta a porta.	Tota la població, sobretot aquella propera a edificis del centre antic
RISC 6: VENTCAT	Responsable i coordinador de l'emergència (Alcalde)	Megafonia fixa i mòbil Web municipal Xarxes socials.	Instal·lacions o activitats amb concentració de persones a l'aire lliure
RISC 7: PANDÈMIES	Responsable i coordinador de l'emergència (Alcalde)	Megafonia fixa i mòbil Web municipal Xarxes socials	Població i elements vulnerables

4.1.4 PROCEDIMENTS DE RELACIÓ I D'INTEGRACIÓ AMB ELS PLANS D'ÀMBIT SUPERIOR

El pla ha de preveure la integració i coordinació amb altres plans d'àmbit superior que es poguessin activar de forma simultània amb el pla.

Aquesta coordinació es reflecteix, bàsicament, en els següents aspectes:

Fase emergència	Responsable	Acció	Mitjà
Inici	CRA (personal ajuntament en horari laboral)	Comunicació emergència al Director del Pla i coordinador de l'emergència (Alcalde)	Telèfon
Inici	CRA (personal ajuntament en horari laboral o alcalde)	Sol·licitud d'ajuda externa, si s'escau al 112	Telèfon
Inici	Director del pla i coordinador de l'emergència (Alcaldesa)	Comunicar activació del Pla al CECAT	Telèfon, Correu electrònic o Xarxa Rescat
Durant	Director del pla i coordinador de l'emergència (Alcaldesa)	Intercanvi informació amb el CECAT	Telèfon, Correu electrònic o Xarxa Rescat
Durant	Grup Local Logístic (<i>Confidencial</i>) i d'Acollida (<i>Confidencial</i>) Grup Local d'Ordre (<i>Confidencial</i>) i Avisos a la població (<i>Confidencial</i>)	Col·laboració amb cossos d'emergència	Presencialment
Fi	Director del pla i coordinador de l'emergència (Alcaldesa)	Comunicar desactivació Pla al CECAT	Telèfon, Correu electrònic o Xarxa Rescat

4.2 MESURES DE PROTECCIÓ A LA POBLACIÓ

4.2.1 EXECUCIÓ DE L'EVACUACIÓ

L'evacuació o l'allunyament consisteixen a desplaçar els usuaris o la població afectada a altres llocs o dependències en zona segura.

Cal tenir previst els elements a desallotjar i l'habilitació de llocs d'allotjament temporal per a aquelles persones de pas o residents que no puguin arribar al seu destí o aquelles que han hagut d'abandonar els seus habitatges. També és fonamental que la població sàpiga com actuar en cas d'evacuació.

Responsabilitat de la decisió d'efectuar l'evacuació de la població: L'Alcalde o Alcaldessa. Quan el Pla Especial de la Generalitat està activat, aquesta responsabilitat recau en última instància en el Director del Pla Especial de la Generalitat.

Direcció i coordinació de les tasques d'evacuació: L'Alcalde o Alcaldessa (a més del dispositiu municipal corresponent), comptant amb el suport del Grup Local d'Ordre i Avisos i el del Pla Especial de la Generalitat per executar-les. Les tasques d'evacuació van íntimament lligades a les d'avís a la població descrites anteriorment.

Direcció i coordinació de les tasques d'acollida: L'Alcalde o Alcaldessa (a més del dispositiu municipal previst), comptant amb el Grup Local Logístic i d'Acollida.

Llocs de possible evacuació: Les zones a evacuar es definiran d'acord amb la localització i les característiques de l'emergència.

Pla Especial	Nom de l'àrea	Element vulnerable (població afectada)	Ocupació habitual	Rutes d'evacuació	Mitjans de transport necessaris	Punt d'acollida
PROCICAT	Tot el municipi	Veure punt 3.2	Veure punt 3.2	Veure plànols relacionats amb el PROCICAT	-	CA01-CA13
INFOCAT	Tot el municipi	Veure punt 3.2	Veure punt 3.2	Veure plànols relacionats amb INFOCAT	-	CA01-CA13
INUNCAT	Zones potencialment inundables	Veure punt 3.2	Veure punt 3.2	Veure plànols relacionats amb INUNCAT	-	CA01-CA13
NEUCAT	Tot el municipi	Veure punt 3.2	Veure punt 3.2	Veure plànols relacionats amb NEUCAT	-	CA01-CA13
SISMICAT	Tot el municipi	Veure punt 3.2	Veure punt 3.2	Veure plànols relacionats amb SISMICAT	-	CA01-CA13

Pla Especial	Nom de l'àrea	Element vulnerable (població afectada)	Ocupació habitual	Rutes d'evacuació	Mitjans de transport necessaris	Punt d'acollida
VENTCAT	Tot el municipi	Veure punt 3.2	Veure punt 3.2	Veure plànols relacionats amb VENTCAT	-	CA01-CA13
PANDÈMIES	Tot el municipi	Veure punt 3.2	Veure punt 3.2	Veure plànols relacionats amb PANDÈMIES	-	-

Relació de mitjans de transport: vegeu al document 6 que acompanya aquest manual el Catàleg de Mitjans i Recursos on s'especifiquen els que corresponen a aquest risc. En cas de necessitar més mitjans, s'han de sol·licitar al Centre de Coordinació Operativa de Catalunya (CECAT).

Famílies que necessiten assistència en l'evacuació: Hi pot haver famílies d'urbanitzacions, de nuclis de població o cases aïllades o de barris perifèrics enfrontats directament amb la forest que necessitin assistència per a l'evacuació, ja sigui per la situació com per les condicions o circumstàncies de salut, etc.

Segons la informació facilitada per l'Ajuntament de Tremp, el llistat de famílies que necessiten assistència en l'evacuació és el següent:

Famílies que necessiten assistència en l'evacuació			
Nom	Cognoms	Adreça	Telèfon
Enrique	Bardella Pons	C. Magistrat Saura, 10, 1 25620-Tremp	973652446
Núria	Baró Pinós	C. Respiri, 2 25620-Tremp	973650080
Jaime	Bigorra Lloret	Av. Espanya, 32, 1 25620-Tremp	661534091
Pilar	Birbe Batlles	C. Aragó, 64 25620-Tremp	973652266
Concepció	Boix Navarri	C. Raval de Dalt-25633-Palau de Noguera	660539455
Josefina	Bonet Amorós	C. Pallars, 15 25620-Tremp	973650816
Daniel	Busqueta Arola	C. Soldevila, 10 25636-Gurp	695450721
Mario	Busquets Minguell	C. Aragó, 36 C 25620-Tremp	669614563
Roser	Cairol Claverol	C. Aragó, 37 A 25620-Tremp	667059226
Francisca	Castells Miquel	C. Aragó, 40, 2 25620-Tremp	973652058
Jesús	Codó Santacreu	C. Soldevila, 19 25620-Tremp	626700614
Alfredo	Dos Solans	C. Magistrat Saura, 12, 1 25620-Tremp	616800155
Trinidad	Elies Elies	R. Doctor Pearson, 13, 1 25620-Tremp	660538621
Joana	Figuera Munill	C. Magistrat Saura, 5, 2 25620-Tremp	973651217
Maggie	Ford	C. Seix i Faya, 29 B 25620-Tremp	625924752

Famílies que necessiten assistència en l'evacuació			
Nom	Cognoms	Adreça	Telèfon
Dolors	Garrofe Mirabet	C. de Sols, 55 25620-Tremp	973650118
Jaime	Gasa Gasa	R. Doctor Pearson, 31, 2 25620-Tremp	618840391
Celedonia	Gironi Marqués	C. de la Costa, 17 25620-Tremp	973651353
Alfonsa	Gómez García	C. Únic s/n 25633 Puigcercós	657398117
Isidora	Hinojosa Arjona	C. Barcelona, 18, 3 25620-Tremp	973650175
Carme	Jordà Fondevila	C. Aragó, 40, 2 25620-Tremp	973651441
Teofila	Lario Corella	C. Únic s/n 25633 Puigcercós	645010207
Palmira	Llohan Guerri	C. La Pedrera, 14 25620 Tremp	973650955
Antonieta	Llop Pallarés	C. Del Mig, 31 25620-Tremp	656319777
Ramon	Lluis Expósito	C. Aragó, 70 25620-Tremp	973651090
Antonio	Manuel Esquerra	Av. Alcalde Altisent, 9 25620-Tremp	609348238
Antonio	Martínez Padilla	C. Tarragona, 46, 2 25620-Tremp	973652010
Maria	Miró Gasa	C. Pare Manyanet, 29 25620-Tremp	973650474
Antonio	Moreno Navarro	C. Únic, 31 25633-Puigcercós	645010207
Josefa	Murugó March	C. Capelles, 7 25620-Tremp	610991712
Matilde	Nuévalos Herranz	C. Pau Casals, 26, 2 25620-Tremp	605091018
Jesús David	Ordóñez	C. Mercadal, 3 25620-Tremp	690967278
Solita	Perucho Martimpé	C. Magistrat Saura, 9 25620-Tremp	627543844
Consol	Planas Amat	Pl. Capdevila, 9, 2 25620-Tremp	635455828
Maria	Pons Aguilar	Av. Bisbe Iglésies, 34 2560-Tremp	973650447
Manuela	Prieto Pedraza	C. Lleida, 28, 2 25620-Tremp	699617784
Marina	Reixats Blanch	C. Indústria, 12 25620-Tremp	973651212
Ramiro	Ribera Canut	C. Mercadal, 6, 2 25620-Tremp	973650077
Leonor	Roca Masanés	C. Pare Fidel, 15 25620 -Tremp	639331888
Josefa	Roca Masanés	Ps. Pompeu Fabra, 13, 4 25620-Tremp	973652887
Joan	Roca Vidal	C. Aragó, 78, 2 25620-Tremp	973650416
Josep	Roset Monsó	C. Raval de Dalt, 5 25633-Palau de Noguera	660539455
M. Lluïsa	Rubiol Rius	Ps. Pare Manyanet, 39 25620-Tremp	973650308
Ma. Pilar	Salvador Peñarroya	C. Magistrat Saura, 10, 2 25620-Tremp	973650045
Bonaventura	Sans Girona	C. Verge de Montserrat, 1, 3 25620-Tremp	650005734
Marta	Solé Salvadó	C. Aragó, 36, C 25620-Tremp	669614563

Famílies que necessiten assistència en l'evacuació			
Nom	Cognoms	Adreça	Telèfon
José	Subarroca Aubets	C. Aragó, 42, 1 25620-Tremp	639524649
Agustí	Tolsà Mentuy	C. Seix i Faya, 15, 1 25620-Tremp	973652838
Lluis	Torroda Miro	C. Montllobar, 14 25620-Tremp	650947524
Henriette	Waas	C. Els Nerets, s/n 25620 Tremp	973651503

Execució de l'evacuació en incendis forestals

Responsabilitat de la decisió d'efectuar l'evacuació de la població: L'Alcalde. Quan el Pla INFOCAT està activat, aquesta responsabilitat recau en última instància en el Director del Pla INFOCAT.

Direcció i coordinació de les tasques d'evacuació: L'Alcalde i el cap del Grup Local d'Intervenció (a més del dispositiu municipal corresponent), comptant amb el suport del Grup Local d'Ordre i Avisos i el del Pla INFOCAT per executar-les. Les tasques d'evacuació van íntimament lligades a les d'avís a la població descrites anteriorment.

Direcció i coordinació de les tasques d'acollida: L'Alcalde (a més del dispositiu municipal previst), comptant amb el Grup Local Logístic i d'Acollida.

Execució de l'evacuació en nevades

Responsabilitat de la decisió d'efectuar l'evacuació de la població: L'Alcalde. Quan el Pla NEUCAT està activat, aquesta responsabilitat recau en última instància en el Director del Pla NEUCAT.

Direcció i coordinació de les tasques d'evacuació: L'Alcalde i el cap del Grup Local d'Intervenció (a més del dispositiu municipal corresponent), comptant amb el suport del Grup Local d'Ordre i Avisos i el del Pla NEUCAT per executar-les.

Direcció i coordinació de les tasques d'acollida: L'Alcalde (a més del dispositiu municipal previst), comptant amb el Grup Local Logístic i d'Acollida.

Llocs de possible evacuació: Les zones a evacuar es definiran d'acord amb la localització i les característiques de l'emergència.

En principi no es preveu cap zona com a element a evacuar, ja que en cas de forta nevada, lo millor és el confinament.

Relació de mitjans de transport: vegeu en l'annex general que acompanya aquest manual el Catàleg de Mitjans i Recursos on s'especifiquen els que corresponen a aquest risc. En cas de necessitar més mitjans, s'han de sol·licitar al Centre de Coordinació Operativa de Catalunya (CECAT) o al Consell Assessor Territorial, en cas que aquest s'hagi constituït.

Execució de l'evacuació en sismes

Responsabilitat de la decisió d'efectuar l'evacuació de la població: L'Alcalde. Quan el Pla SISMICAT està activat, aquesta responsabilitat recau en última instància en el Director del Pla SISMICAT.

Direcció i coordinació de les tasques d'evacuació: L'Alcalde i el cap del Grup Local d'Intervenció (a més del dispositiu municipal corresponent), comptant amb el suport del Grup Local d'Ordre i Avisos i el del Pla SISMICAT per executar-les. Les tasques d'evacuació van íntimament lligades a les d'avís a la població descrites anteriorment.

Direcció i coordinació de les tasques d'acollida: L'Alcalde (a més del dispositiu municipal previst).

Llocs de possible evacuació: Les zones a evacuar es definiran d'acord amb la localització i les característiques de l'emergència.

4.2.2 ZONES D'ALLUNYAMENT

L'allunyament consisteix a desplaçar la població afectada a una zona segura de forma temporal.

Possibles zones d'allunyament:

RISC (PLA ESPECIAL)	LLOC D' ALLUNYAMENT	CODI MAPA	POBLACIÓ AFECTADA
PROCICAT	En cas d'emergències, punts d'acumulació de persones.	EV	Elements vulnerables (risc territorial).
INFOCAT	En funció de la zona afectada. S'allunyaran els elements vulnerables al centre de la població.	EV	Elements vulnerables per sector d'incendis. Molt variable.
INUNCAT	Zones afectades pel risc: Zones potencialment inundables situades en diferents zones del terme municipal.	EV	Elements vulnerables (veure plànol per risc d'inundacions)
NEUCAT	Zones amb gran acumulació de neu o zones pròximes a edificis amb gran acumulació de neu en teulades, 2etc.	EV	Elements vulnerables (veure plànol per risc de nevades)
SISMICAT	Edificis i zones al voltant (carrers, activitats, habitatges...) afectades per un ensorrament.	EV	Elements vulnerables (veure plànol per risc de sismes)
VENTCAT	Persones que es trobin a l'aire lliure, i de caràcter especialment vulnerable: zones esportives, patis d'escoles, cementiri...etc.	EV	Persones usuàries d'espais a l'aire lliure (Elements vulnerables)

RISC (PLA ESPECIAL)	LLOC D' ALLUNYAMENT	CODI MAPA	POBLACIÓ AFECTADA
PANDÈMIES	De granges afectades, punts d'acumulació de persones (variarà en funció del tipus de pandèmies)	EV	Elements vulnerables (veure plànol per risc de pandèmies)

4.2.3 PAUTES DE CONFINAMENT

En determinades circumstàncies en què no es pugui dur a terme l'evacuació en condicions de seguretat de la població ubicada en zona de risc, el confinament als habitatges i edificis pot esdevenir la mesura de protecció més adient. Es tractaria de refugiar-se dins dels edificis, tancar totes les obertures i entrades de les edificacions (portes, persianes, porticons) i situar-se el més lluny possible de la part de l'edifici on impactaria l'efecte de l'emergència (allau), en les parts superiors (inundacions), en les parts més interiors i allunyades de l'atmosfera exterior i tancar la ventilació (accidents amb substàncies perilloses), etc., en cas que l'emergència es desencadenés i afectés l'edifici.

A l'hora de valorar la conveniència o no de confinar la població i de restringir el moviment de les persones, cal tenir en compte si les edificacions a la zona d'arribada dels efectes de l'emergència poden funcionar com un refugi suficientment segur i si la previsió del perill pot empitjorar fins al punt de ser necessària l'evacuació. En aquest supòsit caldria valorar l'evacuació enfront del confinament, tenint en compte els casos que l'evacuació s'acabaria realitzant en condicions molt desfavorables i d'altíssima perillositat.

Les zones de confinament es definiran d'acord amb la localització i les característiques de l'emergència.

RISC (PLA ESPECIAL)	LLOC DE CONFINAMENT	CODI MAPA	POBLACIÓ AFECTADA
PROCICAT	Pavelló Poliesportiu del Joncar	CA01	Elements vulnerables (risc territorial).
INFOCAT	Pavelló Esportiu del Casal	CA02	Elements vulnerables per sector d'incendis. Molt variable.
	Sala Cultural El Cub	CA03	
INUNCAT	Sala-Teatre La Lira	CA04	Elements vulnerables (veure plànol per risc d'inundacions)
	Hotel Segle XX	CA05	
NEUCAT	Hotel Alegret	CA06	Elements vulnerables (veure plànol per risc de nevades)
	Hostal la Canonja	CA07	
SISMICAT	Hostal Buenos Aires	CA08	Elements vulnerables (veure plànol per risc de sismes)
	Hostal Casa Domènec	CA09	
VENTCAT	Can Rocamora	CA10	Elements vulnerables (veure plànol per risc de ventades)
	Hostal Condes de Ribagorza	CA11	

RISC (PLA ESPECIAL)	LLOC DE CONFINAMENT	CODI MAPA	POBLACIÓ AFECTADA
	Alberg del Pallars Casa Guilla	CA12 CA13	
PANDÈMIES	Habitatges de la població	-	Elements vulnerables (veure plànol per risc de pandèmies)

Pautes de confinament en incendis forestals

Com a norma general, cal considerar sempre el confinament com la mesura d'autoprotecció a seguir més adequada (la tipologia tradicional d'habitatges aquí a Catalunya (d'obra) són segurs i resistent al pas de l'incendi i els danys es limiten, en el pitjor dels casos, als primers centímetres a l'interior d'aquests). **En cas que s'hagi d'evacuar alguna zona, serà el cap del Grup d'Intervenció qui decidirà aquest fet tot valorant si hi ha les garanties de seguretat necessàries.**

Pautes de confinament en inundacions

Les zones de confinament es definiran d'acord amb la localització i les característiques de l'emergència.

En cas d'inundacions i riuades s'ha de recomanar a la població des de l'Ajuntament que, per evitar situacions de risc no circuli pel municipi si no és estrictament necessari. Sempre que sigui possible, les àrees amb elevat risc s'han d'evacuar.

Pautes de confinament en nevades

Els elements vulnerables que previsiblement podem quedar aïllats i en els quals és recomanable el confinament fins que passi l'emergència són els nuclis de població i les masies aïllades identificades al punt 6.3.8 dels Annexos.

Pautes de confinament en sismes

No és una mesura prevista, en general, en cas d'emergència únicament sísmica.

Caldrà tenir-lo en compte en cas d'afectació al dipòsit de gas propà.

4.2.4 CONTROL D'ACCESSOS

L'objectiu del control d'accessos és impedir que persones i vehicles aliens a la gestió de l'emergència puguin entrar en la zona de risc. D'aquesta manera s'impedeix que aquestes persones es posin en perill i es garanteix que no destorben els grups actuant a la zona de risc. Pot ser necessari, en el seu cas, en control i l'ordenació del tràfic en les zones adjacents, amb l'objecte de facilitar l'arribada de nous recursos.

S'estableix control d'accessos als punts següents:

Pla Especial	Supòsit	Punt	Rutes alternatives
PROCICAT	En funció de la zona afectada i en funció de la situació real en aquell moment, s'hauran de determinar els controls d'accés, i en el seu cas les rutes alternatives.		
INFOCAT	Afectació proximitats C-13	Direcció Nord: P.K. 87,5	No hi ha
		Direcció Sud: P.K.85,2	C-1412
	Afectació proximitats C-1412	P.K. 57	C-13
	Afectació proximitats C-1311	P.K. 26	C-13 i C-26
	N-230	Depèn afectació	Pont de Suert – Senterada – La Pobla de Segur – Tremp Pont de Muntanyana – Sant Esteve de la Sarga – Guàrdia - Tremp
INUNCAT	A priori no es considera el control d'accessos per inundacions. Les actuacions en aquest aspecte es realitzaran d'acord amb les indicacions del Servei Català de Trànsit. L'Ajuntament només controlarà l'accés als camins municipals en el cas que s'observi perill de circular pels mateixos, realitzant els avisos corresponents als veïns o alcaldes i sobretot en les zones que disposen d'accés directament a llera o que disposen de guals com és el cas de Tercui i la Ribereta.		
NEUCAT	Formació de gel o acumulació de neu al ferm del vial	Pujada a l'aparcament de l'Hospital (C/Pare Fidel)	Carrer de Pau Casals
	Formació de gel o acumulació de neu al ferm del vial	Carrer de la Costa	Carrer de Sant Jaume
	C-13 tallada i/o amb restriccions	Direcció Nord: p.k. 87,5	No hi ha
		Direcció Sud: p.k. 85,2	C-1412
	C-1412 tallada i/o amb restriccions	p.k.57	C-13
C-1311 tallada i/o amb restriccions	p.k. 26	C-13 i C-26	

Pla Especial	Supòsit	Punt	Rutes alternatives
SISMICAT	El control d'accessos en cas de una emergència sísmica es definirà d'acord amb la localització i les característiques de l'emergència.		
VENTCAT	El control d'accessos en cas de una emergència per ventades es definirà d'acord amb la localització i les característiques de l'emergència.		
PANDÈMIES	El control d'accessos en cas de una emergència per pandèmies es definirà d'acord amb les característiques i grau de l'emergència.		

4.3 CENTRES D'ACOLLIDA. TIPOLOGIA

Codi Mapa	Nom	Responsable	Adreça	Capacitat aforament	Afectació per risc
CA-1	Pavelló Poliesportiu del Joncar	<i>Confidencial</i>	Zona esportiva. Tremp	200 persones	Apte pel risc d'onades de calor i fred, talls de subministraments bàsics, concentració de persones, incendis, inundacions, nevades, sismes i ventades.
CA-2	Pavelló Esportiu del Casal	<i>Confidencial</i>	C. Lleida, 18. Tremp	300 persones	
CA-3	Sala Cultural El Cub	<i>Confidencial</i>	Passeig Conca de Tremp	90 persones	
CA-4	Sala-Teatre La Lira	<i>Confidencial</i>	Rambla del Dr. Pearson, 22. Tremp	80 persones	
CA-5	Hotel Segle XX	<i>Confidencial</i>	Avda. Espanya, Tremp.	90 persones	
CA-6	Hotel Alegret	<i>Confidencial</i>	Pl. de la Creu, 30. Tremp	50 persones	
CA-7	Hostal la Canonja	<i>Confidencial</i>	Pg. del Vall, 5. Tremp	27 persones	
CA-8	Hostal Buenos Aires	<i>Confidencial</i>	Av. Pirineus, 11. Tremp	25 persones	
CA-9	Hostal Casa Domènec	<i>Confidencial</i>	Areny, Zona Terreta	53 persones	

Codi Mapa	Nom	Responsable	Adreça	Capacitat aforament	Afectació per risc
CA-10	Can Rocamora	<i>Confidencial</i>	Areny. Restaurant de gran capacitat. Zona Terreta	25 persones	
CA-11	Hostal Condes de Ribagorça	<i>Confidencial</i>	Carretera Nacional 230, s/n. Pont de Muntanyana	25 persones	
CA-12	Alberg del Pallars	<i>Confidencial</i>	St. Jaume, 28. Tremp	99 persones	
CA-13	Casa Guilla	<i>Confidencial</i>	Zona de Santa Engràcia	14 persones	

5 DOCUMENT 5. FITXES D'ACTUACIÓ

FITXA D'ACTUACIÓ 1	CENTRE RECEPTOR D'ALARMES (CRA)
TIPUS D'EMERGÈNCIA: General	
ALERTA / EMERGÈNCIA	INSTRUCCIONS ESPECÍFIQUES
Rebre l'avís d'emergència i compilar tota la informació possible.	
Realitzar els avisos necessaris per tal d'activar l'ajuda externa, si escau: bombers, serveis sanitaris d'urgència, etc.	Trucada al 112 i als serveis necessaris.
En cas que el Pla s'activi de manera formal, ha d'avisar als membres del Consell Assessor i el Gabinet d'Informació.	
Verificar avís. En cas d'emergència: Mantenir comunicació amb l'ajuda externa.	
Activar el pla de comunicació amb aquest ordre de trucades:	
1r CECAT	Es notifica l'alerta i si cal, es confirma després d'avaluar la situació.
2n Coordinador municipal d'emergències	Notificació mitjançant trucada d'emergències.
3r Cap del Grup local d'Ordre i d'Avisos a la població	Notificació mitjançant trucada telefònica.
4t Cap del Grup local logístic i d'acollida	
5è Consell Assessor	
6è Gabinet d'Informació	
7è Representant municipal al Pla de la Generalitat que correspongui	
Mantenir informat puntualment al coordinador municipal de l'emergència	
Comunicar el fi de l'emergència a totes les entitats notificades.	Seguir el mateix ordre d'avisos al pla de comunicació.

FITXA D'ACTUACIÓ 2	RESPONSABLE MUNICIPAL DE L'EMERGÈNCIA
TIPUS D'EMERGÈNCIA: General	
FUNCIONS	
Mantenir-se informat sobre la situació a través del coordinador Municipal de l'Emergència.	
Activar el Pla municipal d'emergències.	
Decidir el canvi de nivell d'activació del Pla, si escau.	
Constituir el CECOPAL i convocar el Comitè Municipal d'Emergències a través del CRA.	
Prendre mesures preventives, si escau.	
Ordenar: <ul style="list-style-type: none"> - Avisos a la població, especialment als elements vulnerables. - Tasques d'evacuació i acollida. 	
Requerir a les entitats privades i als particulars la col·laboració necessària.	
Desactivar el Pla Municipal	
Ordenar l'activació del protocol en zones on calgui aplicar mesures de protecció a la població.	

FITXA D'ACTUACIÓ 3	COORDINADOR MUNICIPAL DE L'EMERGÈNCIA
TIPUS D'EMERGÈNCIA: General	
ALERTA / EMERGÈNCIA	INSTRUCCIONS ESPECÍFIQUES
Rebre l'avís d'emergència del CRA.	
Avisar a l'alcalde i mantenir el contacte.	Trucar a l'alcalde, fer una valoració inicial
Fer el seguiment de l'emergència i coordinar els diferents serveis municipals.	En cas d'activar-se el Pla, comunicar-ho al CECAT i al CRA.
Confirmar que s'ha avisat al 112.	Verificar amb el CRA.
Donar les ordres d'activació del grup local d'Ordre i d'Avisos a la població, Consell Assessor i Gabinet d'Informació. En cas d'emergència: Donar les ordres d'activació de tots els grups d'emergència.	Directament o a través del CRA.
Coordinar l'execució de les accions per controlar l'emergència.	Directament o a través del CRA.
Confirmar que s'ha fet la notificació de l'emergència al CECAT.	Directament o a través del CRA.
Proposar a l'alcalde un canvi del nivell d'activació.	
Controlar les operacions de mitigació de l'emergència i d'informació.	Amb el CECOPAL.
Confirmar la fi de l'emergència i la seva comunicació interna i externa.	Directament o a través del CRA.
Coordinar l'execució del protocol en zones on calgui aplicar mesures de protecció a la població	

FITXA D'ACTUACIÓ 4	REPRESENTANT MUNICIPAL AL CECAT
TIPUS D'EMERGÈNCIA: General	
FUNCIONS	
Mantenir-se localitzable al telèfon per si se'l requereix.	
Si ho requereix el DIRECTOR DEL PLA AUTONÒMIC, desplaçar-se al CECAT o mantenir-s'hi en comunicació.	
Incorporar-se al CECAT com part del CONSELL ASSESSOR del PLA AUTONÒMIC.	
Mantenir comunicacions entre CECOPAL i Consell Assessor del PLA AUTONÒMIC.	

FITXA D'ACTUACIÓ 5	CAP DEL GABINET D'INFORMACIÓ
TIPUS D'EMERGÈNCIA: General	
FUNCIONS	
Ha de contactar amb l'alcalde. Ha de demanar-li informació i instruccions. Si l'alcalde constitueix el CECOPAL , ha de desplaçar-s'hi.	
Ha de centralitzar, coordinar i preparar la informació que rep del Comitè d'Emergència, sobre l'emergència i facilitar-la a la població, als grups actuants o a d'altres administracions a través dels mitjans de comunicació.	
Ha de difondre les ordres, informació i consells d'autoprotecció adequats a la població durant la situació de risc.	
Consultar els consells d'autoprotecció a: https://interior.gencat.cat/ca/arees_dactuacio/proteccio_civil/consells_autoproteccio_emergencia/	

FITXA D'ACTUACIÓ 6	CAP DEL GRUP LOCAL LOGÍSTIC I D'ACOLLIDA
TIPUS D'EMERGÈNCIA: General	
FUNCIONS	
Mantenir-se localitzable al telèfon per si se'l requereix.	
Vetllar per la provisió d'avitallaments o altres recursos a petició de l'ALCALDE.	
<p>En cas d'evacuacions:</p> <ul style="list-style-type: none"> ○ Establir lloc d'acollida d'acord amb el nombre de persones a acollir i d'acord amb el CAP DE GRUP D'ORDRE I AVISOS i ALCALDE. ○ Donar instruccions al grup d'acollida perquè prepari l'espai. ○ Donar instruccions al grup logístic perquè prepari avituallaments. ○ Assegurar que es designa una persona per portar el registre de persones acollides. ○ Vetllar per si existeixen necessitats mèdiques o farmacèutiques en el lloc d'acollida i traslladar-ho perquè ho gestioni o sol·liciti suport a través del 112. 	
En cas de detectar altres necessitats no disponibles en el municipi, comunicar-ho al COORDINADOR MUNICIPAL.	
Assegurar la correcta gestió de voluntaris ocasionals (registre, assignar responsable,...).	
Dirigir-se al CECOPAL quan el convoquin.	
Mantenir informat al COORDINADOR MUNICIPAL.	
TIPUS D'EMERGÈNCIA: Nevades	
FUNCIONS	
Realitzar les actuacions específiques de neteja de vials i disposició de fundents.	

FITXA D'ACTUACIÓ 7	CAP DEL GRUP LOCAL D'ORDRE I D'AVISOS A LA POBLACIÓ
TIPUS D'EMERGÈNCIA: General	
FUNCIONS	
Mantenir-se localitzable al telèfon per si se'l requereix.	
Fer el seguiment de l'evolució de l'emergència	
Dirigir-se al CECOPAL quan el convoquin.	
Mantenir informat al COORDINADOR MUNICIPAL.	
Funcions d'avisos a la població:	
Vetllar per que es realitzin les comunicacions a població (telefònicament, rutes d'avís,...) segons indicacions de l'ALCALDE.	
Funcions d'ordre:	
Establir controls d'accessos per impedir accés a persones no autoritzades o per la seva seguretat, en coordinació amb Mossos d'Esquadra.	
Executar evacuacions, segons ordeni Bombers i en coordinació amb Mossos d'Esquadra.	

6 DOCUMENT 6. DIRECTORI TELEFÒNIC I CATÀLEG DE MITJANS I RECURSOS

6.1 DIRECTORI TELEFÒNIC

6.1.1 ORGANIGRAMA MUNICIPAL DE L'EMERGÈNCIA

Responsable municipal de l'Emergència – Director del Pla de Protecció Civil Municipal		
NOM I COGNOMS	CÀRREC HABITUAL	TELÈFONS
Titular: <i>Confidencial</i>	Alcaldesa	<i>Confidencial</i>
Substitut: <i>Confidencial</i>	1r Tinent Alcalde Regidor de Municipi	<i>Confidencial</i>

Consell Assessor			
CÀRREC OPERATIU	NOM I COGNOMS	CÀRREC HABITUAL	TELÈFONS
Coordinador municipal de l'emergència	Titular: Josep Àngel Alert i Rafel Substituta: Elena Doya i Peroy	Cap de Negociat i Tècnic de Protecció Civil Tècnica de Protecció Civil	<i>Confidencial</i>
Cap del grup local d'intervenció	<i>No es constitueix</i>	<i>No es constitueix</i>	<i>No es constitueix</i>
Cap del grup local sanitari	<i>No es constitueix</i>	<i>No es constitueix</i>	<i>No es constitueix</i>
Cap del grup local logístic	Titular: <i>Confidencial</i> Substitut: <i>Confidencial</i>	Tècnic i coordinador de la brigada municipal Enginyera municipal	<i>Confidencial</i>
Cap del grup local d'acollida	Titular: <i>Confidencial</i> Sustitut: <i>Confidencial</i>	Cap de negociat de Recursos humans Tècnica de Benestar	<i>Confidencial</i>
Cap del grup local d'Ordre	Titular: <i>Confidencial</i> Substitut: <i>Confidencial</i>	Cap de la Policia Local Agent de la Policia Local	<i>Confidencial</i>

Consell Assessor			
CÀRREC OPERATIU	NOM I COGNOMS	CÀRREC HABITUAL	TELÈFONS
Cap del grup local d'Avisos a la Població	Titular: <i>Confidencial</i> Substituta: <i>Confidencial</i>	Administrativa de l'Àrea de Seguretat Ciutadana Administrativa de l'àrea d'administració	<i>Confidencial</i>

Gabinet d'Informació		
NOM I COGNOMS	CÀRREC HABITUAL	TELÈFONS
Titular: <i>Confidencial</i>	Cap de Negociat	<i>Confidencial</i>
Substituta: <i>Confidencial</i>	Tècnica de protocol	<i>Confidencial</i>

Representant municipal al CECAT		
NOM I COGNOMS	CÀRREC HABITUAL	TELÈFONS
Titular: <i>Confidencial</i>	2n Tinent Alcalde	<i>Confidencial</i>
Substitut: <i>Confidencial</i>	3r Tinent Alcalde	<i>Confidencial</i>

Grups actuant

En cas d'activació del Pla Especial de la Generalitat, dirigeix els grups actuant el Conseller/a d'Interior, que és el seu director/a o en la persona en qui delegui. Les feines que ha de realitzar cada un dels grups d'actuació locals s'han de coordinar amb les dels grups d'actuació del Pla Especial de la Generalitat, en els quals s'integren.

Grup Local d'Intervenció			
OPERATIU	NOM I COGNOMS	CÀRREC HABITUAL	TELÈFONS
<i>No es disposa de grup local d'intervenció degut a la capacitat tècnica i organitzativa del municipi.</i>			

GRUP LOCAL SANITARI			
CÀRREC OPERATIU	CÀRREC HABITUAL	NOM I COGNOMS	TELÈFON

No es disposa de grup local sanitari degut a la capacitat tècnica i organitzativa del municipi. Aquestes funcions seran assumides pel Servei d'Emergències Mèdiques de la Generalitat de Catalunya.

GRUP LOCAL LOGÍSTIC I D'ACOLLIDA			
CÀRREC OPERATIU	CÀRREC HABITUAL	NOM I COGNOMS	TELÈFON
Cap Grup Local Logístic	Coordinador de la brigada municipal	<i>Confidencial</i>	<i>Confidencial</i>
Substitut del Cap del Grup Local Logístic	Tècnica municipal	<i>Confidencial</i>	<i>Confidencial</i>
Cap Grup Local d'Accollida	Cap de negociat de recursos humans	<i>Confidencial</i>	<i>Confidencial</i>
Substitut del Cap del Grup d'Accollida	Tècnica de Benestar	<i>Confidencial</i>	<i>Confidencial</i>
Responsable de Associació de Voluntaris municipals ocasionals	Tècnic d'esports	<i>Confidencial</i>	<i>Confidencial</i>

Grup Local d'Ordre i Avisos a la Població			
OPERATIU	NOM I COGNOMS	CÀRREC HABITUAL	TELÈFONS
Responsable de l'Ordre	Titular: <i>Confidencial</i> Substitut: <i>Confidencial</i>	<i>Confidencial</i>	<i>Confidencial</i>
Responsable de d'Avisos	Titular: <i>Confidencial</i> Substitut: <i>Confidencial</i>	<i>Confidencial</i>	<i>Confidencial</i>

Comissió municipal de protecció civil:

No es constitueix degut a la capacitat tècnica i organitzativa del municipi.

6.1.2 CENTRES DE COORDINACIÓ I SERVEIS D'EMERGÈNCIA

CENTRES DE COORDINACIÓ I SERVEIS D'EMERGÈNCIA		
SERVEI	TELÈFON	CORREU ELECTRÒNIC

CECAT	<i>Confidencial</i>	<i>Confidencial</i>
CECOPAL	973 650 005, ext. 318	recursosnaturals@tremp.cat administracio@tremp.cat
CRA	Polícia Local (horari laboral) <i>Confidencial</i> Alcaldessa <i>Confidencial</i>	plocal@tremp.cat jfarre@tremp.cat recursosnaturals@tremp.cat alcaldia@tremp.cat
MOSSOS D'ESQUADRA BOMBERS DE LA GENERALITAT SERVEI D'EMERGÈNCIES MÈDIQUES	112	-

6.1.3 ELEMENTS VULNERABLES

El llistat d'elements vulnerables per a cada risc pot ser consultat a l'apartat 3.2.

6.1.4 CENTRES D'ACOLLIDA

CENTRES D'ACOLLIDA				
CODI MAPA	NOM	ADREÇA	TELÈFON	SERVEIS DISPONIBLES (dutxes, llits, cuina calefacció...)
CA-1	Pavelló Poliesportiu del Joncar	Zona esportiva. Tremp	973 651 379	Dutxes, calefacció i llits
CA-2	Pavelló Esportiu del Casal	C. Lleida, 18. Tremp	973 650 005	Dutxes, calefacció i llits
CA-3	Sala Cultural El Cub	Passeig Conca de Tremp	973650005	Dutxes, calefacció i llits
CA-4	Sala-Teatre La Lira	Rambla del Dr. Pearson, 22. Tremp	973 650 005	Dutxes, calefacció i llits
CA-5	Hotel Segle XX	Avda. Espanya, Tremp.	973 650 000	90 llits, dutxa, calefacció i restaurant
CA-6	Hotel Alegret	Pl. de la Creu, 30. Tremp	973 650 100	50 llits, dutxa, calefacció i restaurant

CENTRES D'ACOLLIDA				
CODI MAPA	NOM	ADREÇA	TELÈFON	SERVEIS DISPONIBLES (dutxes, llits, cuina calefacció...)
CA-7	Hostal la Canonja	Pg. del Vall, 5. Tremp	973 650 558	Llits, dutxa, calefacció i restaurant
CA-8	Hostal Buenos Aires	Av. Pirineus, 11. Tremp	973 650 727	25 Llits, dutxa, calefacció i restaurant
CA-9	Hostal Casa Domènec	Areny, Zona Terreta	973 542 013	Hotel 44 llits i fonda 9 llits, dutxa, calefacció i restaurant
CA-10	Can Rocamora	Areny. Restaurant de gran capacitat. Zona Terreta	974 542 042	25 llits, dutxa, calefacció i restaurant
CA-11	Hostal Condes de Ribagorça	Carretera Nacional 230, s/n. Pont de Muntanyana	973 542 150	15 Llits, dutxa, calefacció i restaurant
CA-12	Alberg del Pallars	St. Jaume, 28. Tremp	973 652 563	99 llits, dutxa, calefacció i restaurant
CA-13	Casa Guilla	Zona de Santa Engràcia	973 252 080	14 llits, dutxa i calefacció

6.1.5 MITJANS DE COMUNICACIÓ LOCAL

MITJANS DE COMUNICACIÓ		
DESCRIPCIÓ	LOCALITZACIÓ	TELÈFONS
Catalunya Ràdio	103,0	Anna Geli (corresponsal al Pallars i Aran) 615 946 324 ageli.f@catradio.cat Rafel Ventura (redactor a Lleida) rventura.n@catradio.cat Avda. Diagonal, 614-616 08021 Barcelona Telf.: 933 069 200 / Fax:933 069 201 www.catradio.cat
Ràdio Tremp (ràdio local)	95,8	Jordi Ubach radiotremp@digitalhits.cat
Ràdio Nacional d'Espanya	88,2	Avda. Radio Televisión, 4 28223 POZUELO DE ALARCON (MADRID) Teléf. 91 346 10 00 Fax 91 518 32 40
GUM FM	99,3	Avda. Maladeta, 25

MITJANS DE COMUNICACIÓ		
DESCRIPCIÓ	LOCALITZACIÓ	TELÈFONS
		25530 Vielha (Lleida) Telf: 97367 51 70 grupfm@gumfm.com
Emissora Municipal de La Pobla de Segur	107,1	Ajuntament de la Pobla de Segur 973 68 00 38

6.1.6 MUNICIPIS VEÏNS

	TELÈFON AJUNTAMENT	TELÈFON POLICIA LOCAL	UBICACIÓ
El Pont de Suert	973 690 005	973 65 88 50 (Mossos d'Esquadra)	Nord
Conca de Dalt	973 680 092	<i>No en disposa</i>	Nord - Est
Salàs de Pallars	973 676 003	<i>No en disposa</i>	Nord - Est
Talarn	973 650 812	<i>No en disposa</i>	Est
Isona i Conca Dellà	973 664 008	<i>No en disposa</i>	Est
Gavet de la Conca	973 650 217	<i>No en disposa</i>	Sud - Est
Castell de Mur	973 651 795	<i>No en disposa</i>	Sud
Sant Esteve de la Sarga	973 653 377	<i>No en disposa</i>	Sud - Oest
Sopeira	974 542 000	<i>No en disposa</i>	Nord - Oest
Areny	974 542 000	<i>No en disposa</i>	Oest
Pont de Muntanyana	974 54 21 49	<i>No en disposa</i>	Sud - Oest

6.2 CATÀLEG DE MITJANS I RECURSOS

6.2.1 MITJANS I RECURSOS DE L'AJUNTAMENT

MITJANS I RECURSOS DE L'AJUNTAMENT		
NOM	PERSONA DE CONTACTE	DADES DE LOCALITZACIÓ
<i>Confidencial</i>	<i>Confidencial</i>	<i>Confidencial</i>

Materials d'extinció d'incendis

MITJANS I RECURSOS DE L'AJUNTAMENT			
DESCRIPCIÓ	UNITATS	LOCALITZACIÓ	TELÈFON
<i>Confidencial</i>	<i>Confidencial</i>	<i>Confidencial</i>	<i>Confidencial</i>

Material d'energia i il·luminació

MITJANS I RECURSOS DE L'AJUNTAMENT			
DESCRIPCIÓ	UNITATS	LOCALITZACIÓ	TELÈFON
<i>Confidencial</i>	<i>Confidencial</i>	<i>Confidencial</i>	<i>Confidencial</i>

Maquinària per treure neu

MITJANS I RECURSOS DE L'AJUNTAMENT			
DESCRIPCIÓ	UNITATS	LOCALITZACIÓ	TELÈFON
<i>Confidencial</i>	<i>Confidencial</i>	<i>Confidencial</i>	<i>Confidencial</i>

Maquinària pesada

MITJANS I RECURSOS DE L'AJUNTAMENT			
DESCRIPCIÓ	UNITATS	LOCALITZACIÓ	TELÈFON
<i>Confidencial</i>	<i>Confidencial</i>	<i>Confidencial</i>	<i>Confidencial</i>

Transport disponible

MITJANS I RECURSOS DE L'AJUNTAMENT		
DESCRIPCIÓ	LOCALITZACIÓ	TELÈFON
<i>Confidencial</i>	<i>Confidencial</i>	<i>Confidencial</i>

6.2.2 VEHICLES MUNICIPALS

VEHICLES MUNICIPALS					
TIPUS	MATRÍCULA	OBJECTE	OBSERVACIONS	DEPARTAMENT	PÀRKING
<i>Confidencial</i>	<i>Confidencial</i>	<i>Confidencial</i>	<i>Confidencial</i>	<i>Confidencial</i>	<i>Confidencial</i>

6.2.3 XARXA D'HIDRANTS I PUNTS D'AIGUA MUNICIPALS

Hidrants

Codi	Diàmetre	Tipus	Ubicació	Coordenada X	Coordenada Y	Observacions
<i>Confidencial</i>	<i>Confidencial</i>	<i>Confidencial</i>	<i>Confidencial</i>	<i>Confidencial</i>	<i>Confidencial</i>	<i>Confidencial</i>

Punts d'aigua (canals, dipòsits, basses)

Nom	Tipus	Codi	Gestor	Material	UTM X	UTM Y
<i>Confidencial</i>	<i>Confidencial</i>	<i>Confidencial</i>	<i>Confidencial</i>	<i>Confidencial</i>	<i>Confidencial</i>	<i>Confidencial</i>

6.2.4 ASSOCIACIONS I GRUPS VOLUNTARIS LOCALS

ASSOCIACIONS I GRUPS VOLUNTARIS LOCALS		
NOM	PERSONA DE CONTACTE	DADES DE LOCALITZACIÓ
Societat de caçadors Montsec de Tremp	<i>Confidencial</i>	<i>Confidencial</i>
Societat de caçadors de la Terreta	<i>Confidencial</i>	<i>Confidencial</i>
Agrupació de Bombers Voluntaris (13 bombers voluntaris donats d'alta a data de 23/05/2012)	<i>Confidencial</i>	<i>Confidencial</i>
Associació de caçadors de Tremp	<i>Confidencial</i>	<i>Confidencial</i>

6.2.5 PARTICULARS

Materials d'extinció d'incendis

PARTICULARS			
TIPUS	PERSONA DE CONTACTE	LOCALITZACIÓ	TELÈFON
<i>Confidencial</i>	<i>Confidencial</i>	<i>Confidencial</i>	<i>Confidencial</i>

Materials d'energia i il·luminació

PARTICULARS			
TIPUS	NOM	LOCALITZACIÓ	TELÈFON
<i>Confidencial</i>	<i>Confidencial</i>	<i>Confidencial</i>	<i>Confidencial</i>

Màquina per treure neu

PARTICULARS			
TIPUS	PERSONA DE CONTACTE	LOCALITZACIÓ	TELÈFON
<i>Confidencial</i>	<i>Confidencial</i>	<i>Confidencial</i>	<i>Confidencial</i>

Màquina pesada i grues

PARTICULARS			
TIPUS	NOM	LOCALITZACIÓ	TELÈFON
<i>Confidencial</i>	<i>Confidencial</i>	<i>Confidencial</i>	<i>Confidencial</i>

Transport disponible

PARTICULARS			
TIPUS	NOM	LOCALITZACIÓ	TELÈFON
<i>Confidencial</i>	<i>Confidencial</i>	<i>Confidencial</i>	<i>Confidencial</i>

Establiments d'avitallament

PARTICULARS			
TIPUS	NOM	LOCALITZACIÓ	TELÈFON
<i>Confidencial</i>	<i>Confidencial</i>	<i>Confidencial</i>	<i>Confidencial</i>

Empreses serveis bàsics

PARTICULARS			
TIPUS	NOM	LOCALITZACIÓ	TELÈFON
<i>Confidencial</i>	<i>Confidencial</i>	<i>Confidencial</i>	<i>Confidencial</i>

Altres serveis

PARTICULARS			
TIPUS	NOM	LOCALITZACIÓ	TELÈFON
<i>Confidencial</i>	<i>Confidencial</i>	<i>Confidencial</i>	<i>Confidencial</i>

Serveis d'Ordre Públic

PARTICULARS		
TIPUS	LOCALITZACIÓ	TELÈFON
<i>Confidencial</i>	<i>Confidencial</i>	<i>Confidencial</i>

6.2.6 SERVEIS BÀSICS

SERVEIS BÀSICS		
SERVEI	PERSONA DE CONTACTE	DADES DE LOCALITZACIÓ
Aigua	Xavier Mas	C. Alcalde Rossell, 8-10 (Tremp) 973 654 024 626 705 004
Electricitat	ENDESA Distribució	800 760 706
Gas	Repsol	901 121 212 / 636 970 060

6.2.7 SERVEIS SANITARIS

SERVEIS SANITARIS		
SERVEI	PERSONA DE CONTACTE	DADES DE LOCALITZACIÓ
CAP - Centre d'atenció primària	Teresa Montanuy Cap de l'Àrea Bàsica de Tremp	C/ de Pau Casals, 1. Tremp 973650110 Urgències 973652828
Hospital Comarcal del Pallars	Direcció	C/ de Pau Casals, 5. Tremp 973652255 / 973653336
Transport Sanitari de Catalunya	SEM Base de Tremp: Daniel Malet. Director territorial Francesc Farrús - Cap de parc	112
ABS Urgències	ABS	C/ de Pau Casals, 5. Tremp

SERVEIS SANITARIS		
SERVEI	PERSONA DE CONTACTE	DADES DE LOCALITZACIÓ
		973 652 828
Farmàcia	Enjuanes	C. Peressall, 11. Tremp 973 650 138
Farmàcia	Martínez	Soldevila, 11. Tremp 973 650 032
Farmàcia	Nova	C/ Tarragona, 19. Tremp 973 65 25 25

7 DOCUMENT 7. CARTOGRAFIA BÀSICA I ESPECÍFICA (PER A CADA RISC)

- **Plànol GEN01. Plànol d'emplaçament i ubicació del municipi de Tremp**
- **Plànol GEN02. Vies de comunicació i infraestructures. Cartografia bàsica**
 - Plànol GEN02.1 Vies de comunicació i infraestructures. Cartografia bàsica. Vista general del terme municipal de Tremp
 - Plànol GEN02.2 Vies de comunicació i infraestructures. Cartografia bàsica. Vista detall nucli urbà de Tremp
- **Plànol RT02. Risc territorial per emergències en el transport de viatgers per ferrocarril. Cartografia bàsica**
 - Plànol RT02.1 Risc per emergències en el transport de viatgers per ferrocarril. Elements vulnerables. Vista general del terme municipal de Tremp
 - Plànol RT02.2 Risc per emergències en el transport de viatgers per ferrocarril. Elements vulnerables. Vista detall nucli urbà de Tremp
- **Plànol RT03. Risc territorial per calor i fred intens. Elements vulnerables**
 - Plànol RT03.1 Risc per calor i fred intens. Elements vulnerables. Vista general del terme municipal de Tremp
 - Plànol RT03.2 Risc per calor i fred intens. Elements vulnerables. Vista detall nucli urbà de Tremp
 - Plànol RT03.3 Risc per calor i fred intens. Elements vulnerables. Vista detall sector A.
 - Plànol RT03.4 Risc per calor i fred intens. Elements vulnerables. Vista detall sector B.
 - Plànol RT03.5 Risc per calor i fred intens. Elements vulnerables. Vista detall sector C.
 - Plànol RT03.6 Risc per calor i fred intens. Elements vulnerables. Vista detall sector D.
 - Plànol RT03.7 Risc per calor i fred intens. Elements vulnerables. Vista detall sector E.
 - Plànol RT03.8 Risc per calor i fred intens. Elements vulnerables. Vista detall sector F.
 - Plànol RT03.9 Risc per calor i fred intens. Elements vulnerables. Vista detall sector G.
 - Plànol RT03.10 Risc per calor i fred intens. Elements vulnerables. Vista detall sector H.
 - Plànol RT03.11 Risc per calor i fred intens. Elements vulnerables. Vista detall sector I.

- Plànol RT03.12 Risc per calor i fred intens. Elements vulnerables. Vista detall sector J.
- Plànol RT03.13 Risc per calor i fred intens. Elements vulnerables. Vista detall sector K.
- Plànol RT03.14 Risc per calor i fred intens. Elements vulnerables. Vista detall sector L.
- Plànol RT03.15 Risc per calor i fred intens. Elements vulnerables. Vista detall sector M.
- Plànol RT03.16 Risc per calor i fred intens. Elements vulnerables. Vista detall sector N.
- **Plànol RT04. Risc territorial per concentració de persones. Elements vulnerables**
 - Plànol RT04.1 Risc per concentració de persones. Elements vulnerables. Vista general del terme municipal de Tremp
 - Plànol RT04.2 Risc per concentració de persones. Elements vulnerables. Vista detall nucli urbà de Tremp
 - Plànol RT04.3 Risc per concentració de persones. Elements vulnerables. Vista detall sector B.
 - Plànol RT04.4 Risc per concentració de persones. Elements vulnerables. Vista detall sector C.
 - Plànol RT04.5 Risc per concentració de persones. Elements vulnerables. Vista detall sector D.
 - Plànol RT04.6 Risc per concentració de persones. Elements vulnerables. Vista detall sector E.
 - Plànol RT04.7 Risc per concentració de persones. Elements vulnerables. Vista detall sector F.
 - Plànol RT04.8 Risc per concentració de persones. Elements vulnerables. Vista detall sector G.
 - Plànol RT04.9 Risc per concentració de persones. Elements vulnerables. Vista detall sector H.
 - Plànol RT04.10 Risc per concentració de persones. Elements vulnerables. Vista detall sector I.
 - Plànol RT04.11 Risc per concentració de persones. Elements vulnerables. Vista detall sector J.
 - Plànol RT04.12 Risc per concentració de persones. Elements vulnerables. Vista detall sector K.
 - Plànol RT04.13 Risc per concentració de persones. Elements vulnerables. Vista detall sector L.
 - Plànol RT04.14 Risc per concentració de persones. Elements vulnerables. Vista detall sector M.

- Plànol RT04.15 Risc per concentració de persones. Elements vulnerables. Vista detall sector N.
- **Plànol RT06. Risc territorial per tall de subministraments bàsics. Elements vulnerables**
 - Plànol RT06.1 Risc per tall de subministraments bàsics. Elements vulnerables. Vista general del terme municipal de Tremp
 - Plànol RT06.2 Risc per tall de subministraments bàsics. Elements vulnerables. Vista detall nucli urbà de Tremp
 - Plànol RT06.3 Risc per tall de subministraments bàsics. Elements vulnerables. Vista detall sector A.
 - Plànol RT06.4 Risc per tall de subministraments bàsics. Elements vulnerables. Vista detall sector B.
 - Plànol RT06.5 Risc per tall de subministraments bàsics. Elements vulnerables. Vista detall sector C.
 - Plànol RT06.6 Risc per tall de subministraments bàsics. Elements vulnerables. Vista detall sector D.
 - Plànol RT06.7 Risc per tall de subministraments bàsics. Elements vulnerables. Vista detall sector E.
 - Plànol RT06.8 Risc per tall de subministraments bàsics. Elements vulnerables. Vista detall sector F.
 - Plànol RT06.9 Risc per tall de subministraments bàsics. Elements vulnerables. Vista detall sector G.
 - Plànol RT06.10 Risc per tall de subministraments bàsics. Elements vulnerables. Vista detall sector H.
 - Plànol RT06.11 Risc per tall de subministraments bàsics. Elements vulnerables. Vista detall sector I.
 - Plànol RT06.12 Risc per tall de subministraments bàsics. Elements vulnerables. Vista detall sector J.
 - Plànol RT06.13 Risc per tall de subministraments bàsics. Elements vulnerables. Vista detall sector K.
 - Plànol RT06.14 Risc per tall de subministraments bàsics. Elements vulnerables. Vista detall sector L.
 - Plànol RT06.15 Risc per tall de subministraments bàsics. Elements vulnerables. Vista detall sector M.
 - Plànol RT06.16 Risc per tall de subministraments bàsics. Elements vulnerables. Vista detall sector N.
- **Plànol RE02. Risc especial per incendis forestals (INFOCAT). Elements vulnerables i sectors d'incendi forestal**
 - Plànol RE02.1 Risc especial per incendis forestals (INFOCAT). Elements vulnerables. Vista general del terme municipal de Tremp

- Plànol RE02.2 Risc especial per incendis forestals (INFOCAT). Elements vulnerables. Vista detall nucli urbà de Tremp
- Plànol RE02.3 Risc especial per incendis forestals (INFOCAT). Elements vulnerables. Vista detall sector A.
- Plànol RE02.4 Risc especial per incendis forestals (INFOCAT). Elements vulnerables. Vista detall sector B.
- Plànol RE02.5 Risc especial per incendis forestals (INFOCAT). Elements vulnerables. Vista detall sector C.
- Plànol RE02.6 Risc especial per incendis forestals (INFOCAT). Elements vulnerables. Vista detall sector D.
- Plànol RE02.7 Risc especial per incendis forestals (INFOCAT). Elements vulnerables. Vista detall sector E.
- Plànol RE02.8 Risc especial per incendis forestals (INFOCAT). Elements vulnerables. Vista detall sector F.
- Plànol RE02.9 Risc especial per incendis forestals (INFOCAT). Elements vulnerables. Vista detall sector G.
- Plànol RE02.10 Risc especial per incendis forestals (INFOCAT). Elements vulnerables. Vista detall sector H.
- Plànol RE02.11 Risc especial per incendis forestals (INFOCAT). Elements vulnerables. Vista detall sector I.
- Plànol RE02.12 Risc especial per incendis forestals (INFOCAT). Elements vulnerables. Vista detall sector J.
- Plànol RE02.13 Risc especial per incendis forestals (INFOCAT). Elements vulnerables. Vista detall sector K.
- Plànol RE02.14 Risc especial per incendis forestals (INFOCAT). Elements vulnerables. Vista detall sector L.
- Plànol RE02.15 Risc especial per incendis forestals (INFOCAT). Elements vulnerables. Vista detall sector M.
- Plànol RE02.16 Risc especial per incendis forestals (INFOCAT). Elements vulnerables. Vista detall sector N.
- **Plànol RE03. Risc especial per inundacions (INUNCAT). Elements vulnerables, zones inundables i punts conflictius**
 - Plànol RE03.1 Risc especial per inundacions (INUNCAT). Elements vulnerables. Vista general del terme municipal de Tremp
 - Plànol RE03.2 Risc especial per inundacions (INUNCAT). Elements vulnerables. Vista detall nucli urbà de Tremp
 - Plànol RE03.3 Risc especial per inundacions (INUNCAT). Elements vulnerables. Vista detall sector A.
 - Plànol RE03.4 Risc especial per inundacions (INUNCAT). Elements vulnerables. Vista detall sector B.

- Plànol RE03.5 Risc especial per inundacions (INUNCAT). Elements vulnerables. Vista detall sector C.
- Plànol RE03.6 Risc especial per inundacions (INUNCAT). Elements vulnerables. Vista detall sector D.
- Plànol RE03.7 Risc especial per inundacions (INUNCAT). Elements vulnerables. Vista detall sector E.
- Plànol RE03.8 Risc especial per inundacions (INUNCAT). Elements vulnerables. Vista detall sector F.
- Plànol RE03.9 Risc especial per inundacions (INUNCAT). Elements vulnerables. Vista detall sector G.
- Plànol RE03.10 Risc especial per inundacions (INUNCAT). Elements vulnerables. Vista detall sector H.
- Plànol RE03.11 Risc especial per inundacions (INUNCAT). Elements vulnerables. Vista detall sector I.
- Plànol RE03.12 Risc especial per inundacions (INUNCAT). Elements vulnerables. Vista detall sector J.
- Plànol RE03.13 Risc especial per inundacions (INUNCAT). Elements vulnerables. Vista detall sector K.
- Plànol RE03.14 Risc especial per inundacions (INUNCAT). Elements vulnerables. Vista detall sector L.
- Plànol RT04.15 Risc especial per inundacions (INUNCAT). Elements vulnerables. Vista detall sector M.
- Plànol RE03.16 Risc especial per inundacions (INUNCAT). Elements vulnerables. Vista detall sector N.
- **Plànol RE05. Risc especial per nevades (NEUCAT). Elements vulnerables, punts conflictius i rutes de neteja**
 - Plànol RE05.1 Risc especial per nevades (NEUCAT). Elements vulnerables. Vista general del terme municipal de Tremp
 - Plànol RE05.2 Risc especial per nevades (NEUCAT). Elements vulnerables. Vista detall nucli urbà de Tremp
 - Plànol RE05.3 Risc especial per nevades (NEUCAT)s. Elements vulnerables. Vista detall sector A.
 - Plànol RE05.4 Risc especial per nevades (NEUCAT). Elements vulnerables. Vista detall sector B.
 - Plànol RE05.5 Risc especial per nevades (NEUCAT). Elements vulnerables. Vista detall sector C.
 - Plànol RE05.6 Risc especial per nevades (NEUCAT). Elements vulnerables. Vista detall sector D.
 - Plànol RE05.7 Risc especial per nevades (NEUCAT). Elements vulnerables. Vista detall sector E.

- Plànol RE05.8 Risc especial per nevades (NEUCAT). Elements vulnerables. Vista detall sector F.
- Plànol RE05.9 Risc especial per nevades (NEUCAT). Elements vulnerables. Vista detall sector G.
- Plànol RE05.10 Risc especial per nevades (NEUCAT). Elements vulnerables. Vista detall sector H.
- Plànol RE05.11 Risc especial per nevades (NEUCAT). Elements vulnerables. Vista detall sector I.
- Plànol RE05.12 Risc especial per nevades (NEUCAT). Elements vulnerables. Vista detall sector J.
- Plànol RE05.13 Risc especial per nevades (NEUCAT). Elements vulnerables. Vista detall sector K.
- Plànol RE05.14 Risc especial per nevades (NEUCAT). Elements vulnerables. Vista detall sector L.
- Plànol RE05.15 Risc especial per nevades (NEUCAT). Elements vulnerables. Vista detall sector M.
- Plànol RE05.16 Risc especial per nevades (NEUCAT). Elements vulnerables. Vista detall sector N.
- **Plànol RE09. Risc especial per sismes (SISMICAT). Elements vulnerables**
 - Plànol RE09.1 Risc especial per sismes (SISMICAT). Elements vulnerables. Vista general del terme municipal de Tremp
 - Plànol RE09.2 Risc especial per sismes (SISMICAT). Elements vulnerables. Vista detall nucli urbà de Tremp
 - Plànol RE09.3 Risc especial per sismes (SISMICAT). Elements vulnerables. Vista detall sector A.
 - Plànol RE09.4 Risc especial per sismes (SISMICAT). Elements vulnerables. Vista detall sector B.
 - Plànol RE09.5 Risc especial per sismes (SISMICAT). Elements vulnerables. Vista detall sector C.
 - Plànol RE09.6 Risc especial per sismes (SISMICAT). Elements vulnerables. Vista detall sector D.
 - Plànol RE09.7 Risc especial per sismes (SISMICAT). Elements vulnerables. Vista detall sector E.
 - Plànol RE09.8 Risc especial per sismes (SISMICAT). Elements vulnerables. Vista detall sector F.
 - Plànol RE09.9 Risc especial per sismes (SISMICAT). Elements vulnerables. Vista detall sector G.
 - Plànol RE09.10 Risc especial per sismes (SISMICAT). Elements vulnerables. Vista detall sector H.

- Plànol RE09.11 Risc especial per sismes (SISMICAT). Elements vulnerables. Vista detall sector I.
- Plànol RE09.12 Risc especial per sismes (SISMICAT). Elements vulnerables. Vista detall sector J.
- Plànol RE09.13 Risc especial per sismes (SISMICAT). Elements vulnerables. Vista detall sector K.
- Plànol RE09.14 Risc especial per sismes (SISMICAT). Elements vulnerables. Vista detall sector L.
- Plànol RE09.15 Risc especial per sismes (SISMICAT). Elements vulnerables. Vista detall sector M.
- Plànol RE09.16 Risc especial per sismes (SISMICAT). Elements vulnerables. Vista detall sector N.
- **Plànol RE11. Risc especial per ventades (VENTCAT). Elements vulnerables**
 - Plànol RE11.1 Risc especial per ventades (VENTCAT). Elements vulnerables. Vista general del terme municipal de Tremp
 - Plànol RE11.2 Risc especial per ventades (VENTCAT). Elements vulnerables. Vista detall nucli urbà de Tremp
 - Plànol RE11.3 Risc especial per ventades (VENTCAT). Elements vulnerables. Vista detall sector A.
 - Plànol RE11.4 Risc especial per ventades (VENTCAT). Elements vulnerables. Vista detall sector B.
 - Plànol RE11.5 Risc especial per ventades (VENTCAT). Elements vulnerables. Vista detall sector C.
 - Plànol RE11.6 Risc especial per ventades (VENTCAT). Elements vulnerables. Vista detall sector D.
 - Plànol RE11.7 Risc especial per ventades (VENTCAT). Elements vulnerables. Vista detall sector E.
 - Plànol RE11.8 Risc especial per ventades (VENTCAT)s. Elements vulnerables. Vista detall sector F.
 - Plànol RE11.9 Risc especial per ventades (VENTCAT). Elements vulnerables. Vista detall sector G.
 - Plànol RE11.10 Risc especial per ventades (VENTCAT). Elements vulnerables. Vista detall sector H.
 - Plànol RE11.11 Risc especial per ventades (VENTCAT). Elements vulnerables. Vista detall sector I.
 - Plànol RE11.12 Risc especial per ventades (VENTCAT). Elements vulnerables. Vista detall sector J.
 - Plànol RE11.13 Risc especial per ventades (VENTCAT). Elements vulnerables. Vista detall sector K.

- Plànol RE11.14 Risc especial per ventades (VENTCAT). Elements vulnerables. Vista detall sector L.
- Plànol RE11.15 Risc especial per ventades (VENTCAT). Elements vulnerables. Vista detall sector M.
- Plànol RE11.16 Risc especial per ventades (VENTCAT). Elements vulnerables. Vista detall sector N.
- **Plànol RE12. Risc especial per pandèmies. Elements vulnerables**
 - Plànol RE12.1 Risc especial per pandèmies. Elements vulnerables. Vista general del terme municipal de Tremp
 - Plànol RE12.2 Risc especial per pandèmies. Elements vulnerables. Vista detall nucli urbà de Tremp
 - Plànol RE12.3 Risc especial per pandèmies. Elements vulnerables. Vista detall sector A.
 - Plànol RE12.4 Risc especial per pandèmies. Elements vulnerables. Vista detall sector B.
 - Plànol RE12.5 Risc especial per pandèmies. Elements vulnerables. Vista detall sector C.
 - Plànol RE12.6 Risc especial per pandèmies. Elements vulnerables. Vista detall sector D.
 - Plànol RE12.7 Risc especial per pandèmies. Elements vulnerables. Vista detall sector E.
 - Plànol RE12.8 Risc especial per pandèmies. Elements vulnerables. Vista detall sector F.
 - Plànol RE12.9 Risc especial per pandèmies. Elements vulnerables. Vista detall sector G.
 - Plànol RE12.10 Risc especial per pandèmies. Elements vulnerables. Vista detall sector H.
 - Plànol RE12.11 Risc especial per pandèmies. Elements vulnerables. Vista detall sector I.
 - Plànol RE12.12 Risc especial per pandèmies. Elements vulnerables. Vista detall sector J.
 - Plànol RE12.13 Risc especial per pandèmies. Elements vulnerables. Vista detall sector K.
 - Plànol RE12.14 Risc especial per pandèmies. Elements vulnerables. Vista detall sector L.
 - Plànol RE12.15 Risc especial per pandèmies. Elements vulnerables. Vista detall sector M.
 - Plànol RE12.16 Risc especial per pandèmies. Elements vulnerables. Vista detall sector N.

- **Plànol RES1. Risc específic d'esllavissades, despreniment o taponament. Elements vulnerables**
 - Plànol RES1.1 Risc específic d'esllavissades, despreniment o taponament. Elements vulnerables. Vista general del terme municipal de Tremp
 - Plànol RES1.2 Risc específic d'esllavissades, despreniment o taponament. Elements vulnerables. Vista detall sector D
 - Plànol RES1.3 Risc específic d'esllavissades, despreniment o taponament. Elements vulnerables. Vista detall sector E
 - Plànol RES1.4 Risc específic d'esllavissades, despreniment o taponament. Elements vulnerables. Vista detall sector G
 - Plànol RES1.5 Risc específic d'esllavissades, despreniment o taponament. Elements vulnerables. Vista detall sector I
 - Plànol RES1.6 Risc específic d'esllavissades, despreniment o taponament. Elements vulnerables. Vista detall sector L
 - Plànol RES1.7 Risc específic d'esllavissades, despreniment o taponament. Elements vulnerables. Vista detall sector M

8 ANNEXOS

8.1 ANNEX I. CRITERIS D'ACTIVACIÓ CONCRETES PER RISCOS ESPECIALS

RISC	SITUACIÓ	FASE D'ACTIVACIÓ
RE02. Emergències per incendis forestals (INFOCAT)	<p>Valoració conjunta dels indicadors següents:</p> <ul style="list-style-type: none"> -El mapa dinàmic de perill d'incendis forestals. -El Pla Alfa (nivell 2). -El SISCOP (nivell 1) o simultaneïtat d'incendis de nivell inferior. -Altres indicadors que facin preveure un augment del nivell de vulnerabilitat i, per tant, de risc. -En incendis en què la situació es pugui solucionar amb els mitjans habituals de gestió d'emergències i l'afectació a la població sigui nul·la o reduïda. -A criteri de la Direcció del Pla, quan es produeixin situacions potencialment greus de GIF. 	PREALERTA
	<p>Valoració conjunta dels indicadors següents:</p> <ul style="list-style-type: none"> -El mapa dinàmic de perill d'incendis forestals. -El Pla Alfa (nivell 3). -El SISCOP (nivell 2) o simultaneïtat d'incendis de nivell inferior. -Altres indicadors que facin preveure un augment del nivell de vulnerabilitat i, per tant, de risc. -En incendis que, sense implicar risc per a les persones alienes a l'extinció i per als béns que no siguin de naturalesa forestal, es preveu que tinguin una duració prou important com perquè sigui necessària l'activació d'un dispositiu preventiu especial. -En incendis que impliquin un cert perill per a les persones i sigui apropiat ordenar-ne el confinament o l'evacuació. -En incendis importants ja controlats on es fa necessari un control de la zona afectada als efectes d'evitar que es produeixi una reactivació. -Altres supòsits, a criteri del Director o Directora del Pla, que justifiquin l'activació d'un dispositiu preventiu especial. 	ALERTA
	<p>En base als criteris següents:</p> <ul style="list-style-type: none"> -Grau d'afectació a la població i actuacions sobre la mateixa (informació, evacuació, d'urbanitzacions, barris perifèrics, barris de nuclis urbans, etc.). -Extensió (nombre de municipis afectats, nombre d'hectàrees afectades depenent del tipus de terreny, etc.) (per exemple >500 ha). -Mitjans necessaris. -Altres supòsits, a criteri de la Direcció del Pla, que justifiquin l'activació d'un dispositiu preventiu especial. 	EMERGÈNCIA 1

RISC	SITUACIÓ	FASE D'ACTIVACIÓ
	<p>-Quan es produeixi un GIF o conjunt d'incendis simultanis els efectes dels quals afectin una extensió important del territori. Aquesta circumstància s'avalua a partir dels criteris anteriorment esmentats (per exemple, que posi en perill greu nuclis importants de població, duració superior a 48 hores, requeriment de mitjans externs a Catalunya, etc.)</p>	<p>EMERGÈNCIA 2</p>

RISC	SITUACIÓ	FASE D'ACTIVACIÓ
RE03. Emergències per inundacions (INUNCAT)	<p>-Es pot emetre una PREALERTA en els supòsits següents:</p> <ul style="list-style-type: none"> - Preses: La quantitat d'aigua que desguassa una presa és propera a produir danys i/o inundacions aigües avall de la presa, està propera al Qmàx. En aquest cas, s'emetrà un comunicat de prealerta als municipis de la zona per a que es prenguin les mesures previstes en el seu pla d'actuació (PAM). - Previsió meteorològica: <ul style="list-style-type: none"> • SMP per intensitat i/o acumulació de grau de perill 2 a molt curt termini i amb aspectes que puguin agreujar la situació. • SMP per intensitat i/o acumulació de grau de perill 3, a curt termini i molt curt termini. - Hidrològiques: <ul style="list-style-type: none"> • Els òrgans de conca prevegin que, a curt termini, els nivells d'aigua dels rius/torrents/rieres, propers al Qmàx, estaran propers a produir danys. • Els òrgans de conca prevegin que, a curt termini, puguin créixer els nivells dels rius/torrents/rieres de comarques sense SMP però que es poden veure afectades per SMP d'altres comarques. 	PREALERTA
	<ul style="list-style-type: none"> - Preses: S'hagi qualificat l'escenari d'aplicació de mesures correctores o escenari 1 i/o l'aigua que es desguassa de la presa produeixi desbordament sense que hi hagi danys importants. S'ha superat el Qmàx. - Previsió meteorològica: <p>SMP per intensitat i/o acumulació de grau de perill 3, a molt curt termini i amb aspectes que puguin agreujar la situació.</p> <p>SMP per intensitat i/o acumulació de graus de perill 4, 5 o 6, a curt i a molt curt termini.</p> - Hidrològiques: <ul style="list-style-type: none"> • Els òrgans de conca prevegin que es puguin produir inundacions a molt curt termini (antelació mínima de 3 hores) perquè és imminent que es desbordi els rius/torrents/rieres. Es pugui superar el Qmàx. • Quan ja s'hagi desbordat els rius/torrents/rieres sense que es produeixin danys importants. Ja s'ha superat el Qmàx. • Els òrgans de conca prevegin que, a molt curt termini (antelació mínima de 3 hores), puguin créixer els nivells dels rius/torrents/rieres de comarques sense SMP però que es poden veure afectades per SMP d'altres comarques. - Altres supòsits: <ul style="list-style-type: none"> • Al final d'un episodi d'inundacions importants, en el retorn gradual cap a la normalitat. • Altres supòsits, a criteri del director del pla, que justifiquin l'activació d'un dispositiu preventiu especial. 	ALERTA

RISC	SITUACIÓ	FASE D'ACTIVACIÓ
	<p>Es pot activar el pla en emergència en els supòsits següents:</p> <p>– Preses:</p> <ul style="list-style-type: none"> • Per escenari excepcional o escenari 2 en preses i/o el desguàs de la presa sigui la que produeix danys importants aigües avall de la presa. • Per escenari límit o escenari 3 en preses i/o el desguàs de la presa sigui la que produeix danys molt importants aigües avall de la presa. <p>– Hidrològiques:</p> <ul style="list-style-type: none"> • Es produeixi inundacions per la crecuda de rius, rieres, torrents... i estiguin afectant de manera important produint nombrosos danys. • S'estan produint un conjunt d'inundacions simultànies (produïdes per pluges molt fortes, desgel o fusió de neu, obstrucció de lleres naturals o artificials, invasió de lleres, enfonsaments o dificultats de drenatge) que estiguin afectant de manera important produint nombrosos danys. 	EMERGÈNCIA

RISC	SITUACIÓ	FASE D'ACTIVACIÓ
RE05. Emergències per nevades (NEUCAT)	<p>Una o més comarques es trobin en situació de risc moderat per nevades com a conseqüència de l'emissió d'un avís de perill meteorològic SMP per neu per part del Servei Meteorològic de Catalunya, és a dir:</p> <ul style="list-style-type: none"> -Previsió de nevades amb un SMP grau 1 per neu en comarques amb vulnerabilitat alta, molt alta o extrema. -Previsió de nevades amb un SMP grau 2 per neu en comarques amb vulnerabilitat baixa, moderada, alta o molt alta. -Previsió de nevades amb un SMP grau 3 per neu en comarques amb vulnerabilitat baixa. <p>La Direcció del Pla, en funció de la mobilitat prevista, estimi la necessitat de fer una major difusió del risc de nevades en aquelles comarques que es trobin en situació de risc baix.</p>	PREALERTA
	<p>Una o més comarques es trobin en situació de risc alt per nevades com a conseqüència de l'emissió d'un avís de perill meteorològic SMP per neu per part del Servei Meteorològic de Catalunya, és a dir:</p> <ul style="list-style-type: none"> -Previsió de nevades amb un SMP grau 2 per neu en comarques amb vulnerabilitat extrema. -Previsió de nevades amb un SMP grau 3 per neu a qualsevol comarca excepte les vulnerabilitat baixa. -Previsió de nevades amb un SMP grau 4 per neu a qualsevol comarca. -Previsió de nevades amb un SMP grau 5 per neu en comarques amb vulnerabilitat molt alta, alta, moderada o baixa. -Previsió de nevades amb un SMP grau 6 per neu en comarques de vulnerabilitat moderada o baixa. <p>Quan, com a conseqüència de la neu, es comencin a produir afectacions puntuals i/o lleus sobre la xarxa viària i/o ferroviària, algun dels serveis bàsics o a la població.</p>	ALERTA
	<p>Com a conseqüència de la neu, es comencin a produir afectacions importants a la xarxa viària i/o ferroviària, algun dels serveis bàsics o a la població en un àmbit territorial reduït o extens.</p> <p>En aquelles situacions en què una o més comarques es trobin en situació de risc extrem per nevades com a conseqüència de l'emissió d'un avís de perill meteorològic SMP graus 5 i 6 per neu per part del Servei Meteorològic de Catalunya, la Direcció del Pla valorarà en cada cas la necessitat d'activar el Pla NEUCAT en ALERTA o en EMERGÈNCIA.</p> <p>Les activacions en emergència es corresponen amb situacions en les que en una zona, comarca o comarques:</p> <ul style="list-style-type: none"> -Es decideixi tallar el trànsit a un nombre considerable de vies per facilitar les tasques de neteja. 	EMERGÈNCIA

RISC	SITUACIÓ	FASE D'ACTIVACIÓ
	<ul style="list-style-type: none">-Es comenci a produir el bloqueig de vehicles i/o persones de manera descontrolada.-Es tingui constància que comencen a quedar aïllats nuclis de població com a conseqüència dels talls a les vies de comunicació.-S'interrompi el funcionament de diferents mitjans de transport com RENFE, FGC, autobusos de línia, transport escolar, etc...-Es produeixin talls de subministrament generalitzats i/o de llarga durada d'algun dels serveis bàsics. Especial atenció amb els talls de subministrament elèctric i amb possibles fallades en les telecomunicacions.	

RISC	SITUACIÓ	FASE D'ACTIVACIÓ																				
<p>RE09. Emergències per sismes (SISMICAT)</p>	<p>La taula 11 permet decidir la fase del Pla SISMICAT en els instants immediatament posteriors al sisme, ja que té en compte com a criteri la intensitat màxima a Catalunya, que s'obté de manera automàtica immediatament després del sisme.</p> <p>La taula 12, basada en la informació rebuda del territori, permet establir la fase del pla en funció de la percepció del sisme, la gravetat dels danys a les persones, els edificis i les línies vitals. Cadascuna d'aquestes tipologies per si sola pot determinar la fase del pla, no cal que es donin simultàniament. Aquesta segona taula permet ajustar la fase del pla a mesura que es vagi obtenint informació sobre la percepció o els danys causats pel sisme i en funció del desplegament de recursos necessari per atendre la població afectada.</p>	<p>ALERTA EMERGÈNCIA</p>																				
	<p>Taula 11. Criteris per establir les fases o situacions del Pla SISMICAT en funció de la intensitat màxima</p> <table border="1"> <thead> <tr> <th data-bbox="531 1025 655 1093">Fase o situació del pla</th> <th colspan="3" data-bbox="655 1025 1222 1037">Classificació comarcal</th> </tr> <tr> <th data-bbox="531 1037 655 1104"></th> <th data-bbox="655 1037 815 1104">Comarca de densitat alta o Zona A</th> <th data-bbox="815 1037 975 1104">Comarca de densitat mitjana o Zona B</th> <th data-bbox="975 1037 1222 1104">Comarca de densitat baixa o Zona C</th> </tr> </thead> <tbody> <tr> <td data-bbox="531 1104 655 1160">Situació de prealerta</td> <td data-bbox="655 1104 815 1160">I màxima: 3 a 3,5 (III a III-IV)</td> <td data-bbox="815 1104 975 1160">I màxima: 3 a 4 (III a IV)</td> <td data-bbox="975 1104 1222 1160">I màxima: 3 a 4,5 (III a IV-V)</td> </tr> <tr> <td data-bbox="531 1160 655 1205">Fase d'alerta</td> <td data-bbox="655 1160 815 1205">I màxima: 4 a 4,5 (IV a IV-V)</td> <td data-bbox="815 1160 975 1205">I màxima: 4,5 a 5,5 (IV-V a V-VI)</td> <td data-bbox="975 1160 1222 1205">I màxima: 5 a 6,5 (V a VI-VII)</td> </tr> <tr> <td data-bbox="531 1205 655 1249">Fase d'emergència</td> <td data-bbox="655 1205 815 1249">I màxima: ≥ 5 (≥V)</td> <td data-bbox="815 1205 975 1249">I màxima: ≥ 6 (≥VI)</td> <td data-bbox="975 1205 1222 1249">I màxima: ≥ 7 (≥VII)</td> </tr> </tbody> </table> <p>Els sismes amb intensitats inferiors a 3 (III) no es consideren dins de les fases o situacions del Pla, tret que siguin àmpliament percebuts o causin algun tipus de danys d'acord amb el que s'estableix a la taula del punt 4.2.2 que es mostra a continuació. La difusió d'aquests sismes d'intensitat baixa es farà d'acord amb el que s'estableixi al procediment del CECAT.</p>		Fase o situació del pla	Classificació comarcal				Comarca de densitat alta o Zona A	Comarca de densitat mitjana o Zona B	Comarca de densitat baixa o Zona C	Situació de prealerta	I màxima: 3 a 3,5 (III a III-IV)	I màxima: 3 a 4 (III a IV)	I màxima: 3 a 4,5 (III a IV-V)	Fase d'alerta	I màxima: 4 a 4,5 (IV a IV-V)	I màxima: 4,5 a 5,5 (IV-V a V-VI)	I màxima: 5 a 6,5 (V a VI-VII)	Fase d'emergència	I màxima: ≥ 5 (≥V)	I màxima: ≥ 6 (≥VI)	I màxima: ≥ 7 (≥VII)
	Fase o situació del pla		Classificació comarcal																			
	Comarca de densitat alta o Zona A	Comarca de densitat mitjana o Zona B	Comarca de densitat baixa o Zona C																			
Situació de prealerta	I màxima: 3 a 3,5 (III a III-IV)	I màxima: 3 a 4 (III a IV)	I màxima: 3 a 4,5 (III a IV-V)																			
Fase d'alerta	I màxima: 4 a 4,5 (IV a IV-V)	I màxima: 4,5 a 5,5 (IV-V a V-VI)	I màxima: 5 a 6,5 (V a VI-VII)																			
Fase d'emergència	I màxima: ≥ 5 (≥V)	I màxima: ≥ 6 (≥VI)	I màxima: ≥ 7 (≥VII)																			
<p>Taula 12. Criteris per establir les fases o situacions del Pla SISMICAT en funció de la percepció i dels danys observats</p> <table border="1"> <thead> <tr> <th data-bbox="531 1496 655 1541">Fase o situació del pla</th> <th data-bbox="655 1496 783 1541">Percepció</th> <th data-bbox="783 1496 943 1541">Danys persones</th> <th data-bbox="943 1496 1102 1541">Danys edificis</th> <th data-bbox="1102 1496 1222 1541">Danys línies vitals</th> </tr> </thead> <tbody> <tr> <td data-bbox="531 1541 655 1597">Situació de prealerta</td> <td data-bbox="655 1541 783 1597">Percepció àmplia en algun municipi</td> <td data-bbox="783 1541 943 1597">Cap</td> <td data-bbox="943 1541 1102 1597">Cap</td> <td data-bbox="1102 1541 1222 1597">Cap</td> </tr> <tr> <td data-bbox="531 1597 655 1675">Fase d'alerta</td> <td data-bbox="655 1597 783 1675">Qualsevol</td> <td data-bbox="783 1597 943 1675">Persones afectades</td> <td data-bbox="943 1597 1102 1675">Danys als edificis però sense edificis inhabitables</td> <td data-bbox="1102 1597 1222 1675">Afectació de les línies vitals a escala local</td> </tr> <tr> <td data-bbox="531 1675 655 1776">Fase d'emergència</td> <td data-bbox="655 1675 783 1776">Qualsevol</td> <td data-bbox="783 1675 943 1776">Víctimes mortals</td> <td data-bbox="943 1675 1102 1776">Edificis inhabitables</td> <td data-bbox="1102 1675 1222 1776">Afectació de les línies vitals a escala comarcal</td> </tr> </tbody> </table>	Fase o situació del pla	Percepció	Danys persones	Danys edificis	Danys línies vitals	Situació de prealerta	Percepció àmplia en algun municipi	Cap	Cap	Cap	Fase d'alerta	Qualsevol	Persones afectades	Danys als edificis però sense edificis inhabitables	Afectació de les línies vitals a escala local	Fase d'emergència	Qualsevol	Víctimes mortals	Edificis inhabitables	Afectació de les línies vitals a escala comarcal		
Fase o situació del pla	Percepció	Danys persones	Danys edificis	Danys línies vitals																		
Situació de prealerta	Percepció àmplia en algun municipi	Cap	Cap	Cap																		
Fase d'alerta	Qualsevol	Persones afectades	Danys als edificis però sense edificis inhabitables	Afectació de les línies vitals a escala local																		
Fase d'emergència	Qualsevol	Víctimes mortals	Edificis inhabitables	Afectació de les línies vitals a escala comarcal																		

RISC	SITUACIÓ	FASE D'ACTIVACIÓ
RE11. Emergències per ventades (VENTCAT)	<ul style="list-style-type: none"> - Previsió de ventades amb un SMP grau 1 a la comarca del Barcelonès. - Previsió de ventades amb un SMP grau 2 a les comarques de densitat de població alta - Previsió de ventades amb un SMP grau 3 a les comarques de densitat de població baixa 	PREALERTA
	<ul style="list-style-type: none"> - Previsió de ventades amb un SMP grau 2 a la comarca del Barcelonès. - Previsió de ventades amb un SMP grau 3 a les comarques de densitat de població alta. - Previsió de ventades amb un SMP grau 4 a qualsevol comarca. - Previsió de ventades amb un SMP grau 5 a qualsevol comarca. - Previsió de ventades amb un SMP grau 6 a qualsevol comarca. - El vent està provocant danys poc importants d'abast territorial limitat. 	ALERTA
	<ul style="list-style-type: none"> - El vent està provocant danys importants i amb un abast territorial extens. 	EMERGÈNCIA

RISC	SITUACIÓ	FASE D'ACTIVACIÓ
RE12. Emergències Per Pandèmies	<p>Situacions en què calgui un seguiment de l'evolució de forma detallada:</p> <ul style="list-style-type: none"> - Quan el Grup d'Avaluació del Risc per a la Població determini que hi ha un risc potencial elevat. - Afectacions a territoris amb què hi hagi mobilitat o intercanvi de persones o mercaderies habitualment i que facin preveure la detecció dels primers casos a curt termini. - Previsió de situacions d'impacte social. - Previsió d'una possible afectació d'alguns serveis essencials. <p>Període postpandèmic fins que es desactivi el seguiment.</p>	PREALERTA
	<p>Situacions en què cal començar a aplicar mesures d'emergència de caràcter puntual i no generalitzades per afrontar els efectes de la malaltia:</p> <ul style="list-style-type: none"> - Quan s'hagi produït la detecció dels primers casos i calgui aplicar mesures de contenció (aïllament, seguiment de contactes, etc.). - Perill de col·lapse del sistema sanitari i postcol·lapse del sistema si es manté la pandèmia. - Quan es comenci a detectar impacte social i període posterior a l'impacte si es manté la pandèmia. - Afectació a alguns serveis essencials quan encara es garanteixin els serveis mínims. - Mesures de contenció per evitar la propagació de la malaltia que afectin drets de la ciutadania de manera puntual. - Quan es preveu que es pugui produir una nova onada a mitjà termini. - Sortida de situació d'impacte que hagi comportat la fase d'emergència si es manté el període pandèmic. <p>Altres situacions anàlogues a criteri del Comitè de Direcció.</p>	ALERTA
	<p>Situacions en què cal aplicar mesures d'emergència de caràcter general per contenir el contagi de la malaltia i que tenen un alt impacte.</p> <p>Situacions de col·lapse del sistema sanitari.</p> <ul style="list-style-type: none"> - Situacions en què no es puguin garantir els serveis mínims essencials o hi hagi risc imminent de col·lapse d'aquests serveis. - Quan el Comitè de Direcció del Pla decideixi l'aplicació obligatòria i de manera generalitzada de mesures de contenció 	EMERGÈNCIA

RISC	SITUACIÓ	FASE D'ACTIVACIÓ
	<p>que restringeixin drets de la ciutadania (confinaments perimetrals, confinaments domiciliaris, tocs de queda, restriccions d'activitats, etc.).</p> <ul style="list-style-type: none">- Situacions d'alt impacte social generalitzat.- En aplicació de normativa amb rang superior a l'autonòmic, incloent-hi els estats d'alarma o excepció. Quan s'apliquen mesures determinades per plans superiors a l'autonòmic. <p>Altres situacions anàlogues a criteri del Comitè de Direcció.</p>	

8.2 ANNEX II. MODELS DE DECLARACIÓ D'ACTIVACIÓ I ALTRES COMUNICATS I DISPOSICIONS

1. MODEL DE DECLARACIÓ FORMAL DE SITUACIÓ DE PRE-ALERTA DEL PLA D'ACTUACIÓ MUNICIPAL PER

NOTIFICACIÓ DE COMUNICACIÓ DE SITUACIÓ DE PRE-ALERTA DEL PLA DE PROTECCIÓ CIVIL MUNICIPAL PER
<i>(enviar-ho al CECAT per correu electrònic)</i>
....., alcalde/ssa de Tremp, pels poders que tinc,
DECLARO:
<u>LA SITUACIÓ DE PRE-ALERTA</u> del Pla de protecció civil municipal, a causa de/d'
Les mesures previstes són:
•
Alcalde/ssa de Tremp, de/d' de 202

2. MODEL DE DECLARACIÓ FORMAL D'ACTIVACIÓ I DESACTIVACIÓ DEL PLA DE PROTECCIÓ CIVIL MUNICIPAL PER EN ALERTA/EMERGÈNCIA

NOTIFICACIÓ D'ACTIVACIÓ PLA DE PROTECCIÓ CIVIL MUNICIPAL EN ALERTA
<i>(enviar-ho al CECAT per correu electrònic)</i>
....., alcalde/ssa de Tremp, pels poders que tinc,
DECLARO:
<u>ACTIVAT</u> el Pla de protecció civil municipal, a causa de/d'
<u>CONSTITUÏT</u> el Comitè d'Emergències .
Les mesures previstes són:
• •
Alcalde/ssa de Tremp, de/d' de 202

**NOTIFICACIÓ D'ACTIVACIÓ PLA DE PROTECCIÓ CIVIL MUNICIPAL PER
..... EN EMERGÈNCIA/ EMERGÈNCIA 1/EMERGÈNCIA 2**

(enviar-ho al **CECAT** per correu electrònic)

....., alcalde/ssa de Tremp, pels poders que tinc,

DECLARO:

ACTIVAT el Pla de protecció civil municipal, a causa de/d'

CONSTITUÏT el **Comitè d'Emergències**.

Les **mesures** previstes són:

-
-

.....

Alcalde/ssa

de Tremp, de/d'

de 202

**NOTIFICACIÓ DE DESACTIVACIÓ DEL PLA DE PROTECCIÓ CIVIL MUNICIPAL PER
.....**

(enviar-ho al **CECAT** per correu electrònic)

....., alcalde/ssa de Tremp, pels poders que tinc, ja que ha desaparegut tot el risc,

DECLARO:

DISSOLT el **Comitè d'Emergències**.

DESACTIVAT el Pla de protecció civil municipal, a causa de/d', i la tornada a la normalitat.

.....

Alcalde/ssa

de Tremp, de/d'

de 202

3. MODEL DE BAN AMB UNA ORDRE D'EVACUACIÓ O DE CONFINAMENT

BAN – ORDRE D'EVACUACIÓ
<p>L'Ajuntament comunica que s'ha d'evacuar la zona compresa:.....(especifiqueu el nom dels carrers / les zones)..... Seguiu les següents instruccions:</p> <ul style="list-style-type: none"> • Aneu amb els vostres vehicles a..... (especifiqueu el trajecte o la ruta a seguir, si cal)..... • Si no teniu un mitjà de transport propi, aneu a.....(especifiqueu l'adreça)..... • Agafeu només el que sigui imprescindible (la documentació; la medicació, si en preneu; diners...). Si aneu carregats, l'evacuació no podrà ser tan ràpida i àgil com cal.

BAN – ORDRE DE CONFINAMENT
<p>L'Ajuntament comunica que la població, barriada/ nucli aïllat, ha de quedar-se confinada o tancada a casa seva. Seguiu les següents instruccions:</p> <ul style="list-style-type: none"> • Tanqueu-vos a casa vostra; si sou al carrer, tanqueu-vos a l'edifici més pròxim. • Tanqueu les portes i les finestres. • Pareu els sistemes de ventilació i climatització. • Escolteu la ràdio: us anirem informant de la situació. • No sortiu de casa fins que us ho diguem nosaltres.

4. MODEL DE COMUNICAT D'AVÍS D'EVACUACIÓ O DE CONFINAMENT

COMUNICAT D'EVACUACIÓ
<p>ATENCIÓ, ATENCIÓ: <i>L'Ajuntament comunica que cal evacuar aquesta zona. Seguiu les següents instruccions:</i></p> <ul style="list-style-type: none"> • Aneu, amb els vostres vehicles, a • Si no teniu cap mitjà de transport, aneu a , on us recollirem. • Tanqueu bé les portes, les finestres i les persianes. <p><i>A, podreu esperar fins que hagi passat el risc. Us mantindrem informats.</i></p>

COMUNICAT DE CONFINAMENT
<p>ATENCIÓ, ATENCIÓ: <i>L'Ajuntament comunica a la població, barriada/ nucli aïllatque ha de quedar-se confinada o tancada a casa seva. Seguiu les següents instruccions:</i></p> <ul style="list-style-type: none"> • Tanqueu-vos a casa vostra, si sou al carrer a l'edifici més pròxim • Tanqueu les portes i les finestres • Pareu el sistema de ventilació i climatització • Escolteu la ràdio: us anirem informant de la situació • No sortiu de casa fins que us ho diguem nosaltres

8.3 ANNEX III. CONSELLS D'AUTOPROTECCIÓ PEL RISC

A continuació es presenten els principals consells d'autoprotecció pels diferents riscos.

Es pot consultar tota la informació actualitzada sobre què cal fer en cas d'emergència al web:

http://interior.gencat.cat/ca/arees_dactuacio/proteccio_civil/consells_autoproteccio_emergencia

Risc per onades de calor

CONSELLS D'AUTOPROTECCIÓ PER A LA POBLACIÓ EN CAS DE RISC PER ONADES DE CALOR
<p><u>Si us trobeu a casa:</u></p> <ul style="list-style-type: none"> ▪ Controleu la temperatura. ▪ Refresqueu-vos sovint amb dutxes, tovalloles mullades amb aigua, etc. ▪ Beveu aigua fresca amb regularitat encara que no tingui set. ▪ Durant el dia, tanqueu les persianes de les finestres de casa on toca el sol. A la nit, obriu les finestres de casa per refrescar-la. ▪ Estigueu-vos a les estances més fresques. ▪ Si teniu animals de companyia, procureu que no s'estiguin al sol i hidrateu-los. ▪ Estigueu atents a les indicacions dels responsables municipals, dels bombers i de la policia. Mantingueu-vos informats amb la ràdio, la televisió, via web o via Twitter (@emergenciescat, @112 i @bomberscat).

Risc per Incendis Forestals

CONSELLS D'AUTOPROTECCIÓ PER A LA POBLACIÓ
<p><i>Si l'incendi s'acosta a casa teva:</i></p> <ul style="list-style-type: none"> ▪ En primer lloc, manté la calma. ▪ Retira els objectes que es puguin cremar del voltant de la casa i també els mobles del jardí. ▪ Tanca les finestres, els porticons, la trampa del tiratge de la xemeneia i les ampolles de gas de l'exterior. Evita que hi entrin espurnes. ▪ Tingues a mà una llanterna perquè l'electricitat es pot tallar. ▪ Facilita l'entrada dels equips de socors a la teva propietat. ▪ En tot moment estigues atent a les indicacions dels responsables municipals, els bombers i la policia. <p><i>En cas d'evacuació:</i></p> <ul style="list-style-type: none"> ▪ Tanca tota la casa. ▪ Desconnecta la llum i el gas. ▪ Perquè l'evacuació sigui ràpida i ordenada, agafa l'imprescindible (la documentació, diners i medicaments). <p><i>Si l'incendi és a la teva porta:</i></p> <ul style="list-style-type: none"> ▪ Entra a casa amb tota la teva família i els animals domèstics i no l'abandonis fins que el foc no hagi passat. ▪ Tanca totes les portes, tant les interiors com les exteriors, i les entrades de respiració i ventilació, per aturar qualsevol aspiració d'aire. ▪ Desconnecta els subministraments de butà, gas natural, gasoil, etc. ▪ Col·loca les mànegues del jardí de tal manera que arribin a qualsevol racó de la casa. Omple d'aigua la banyera, les piques, etc. i, si tens temps, treu les cortines. ▪ No t'esveris encara que el fum penetri a la casa: posa tovalloles mullades sota les portes i ruixa-les sovint per evitar que s'escalfin. ▪ Protegeix-te amb roba de cotó o llana, amb unes ulleres i un mocador moll. ▪ Si el fum és espès, deixa els llums encesos per millorar la visibilitat i per facilitar que et trobin. ▪ Deixa els documents i els objectes de valor dins el cotxe, al garatge, amb les portes tancades, per si has de fugir. <p><i>Si ets a camp obert:</i></p> <ul style="list-style-type: none"> ▪ Allunya't del front del foc pels costats. És vital fugir en la direcció oposada a l'avenç del foc i del fum. ▪ Entra a la zona ja cremada al més aviat possible.

CONSELLS D'AUTOPROTECCIÓ PER A LA POBLACIÓ

- Regula la respiració: unes inspiracions poc profundes i lentes, agafant l'aire de prop de terra, eviten inhalar el fum espès.
 - Si pots, mulla un mocador per tapar-te la cara i evita així els efectes nocius del fum.
 - No et refugiïs a pous ni coves, ja que l'oxigen pot acabar-s'hi ràpidament. Evita també les zones de pendent, els ports de muntanya i les valls estretes, perquè l'aire calent tendeix a pujar.
 - En cas de perill imminent, estira't de bocaterrosa.
- Si ets al cotxe:*
- Si hi ets a temps, busca un lloc arrecerat i atura't. Si el front del foc travessa la carretera, no surtis del vehicle, tanca els vidres i encén els fars perquè et puguin trobar entre el fum.

Risc per Inundacions**CONSELLS D'AUTOPROTECCIÓ PER A LA POBLACIÓ****Inundacions i forts aiguats**

La pluja d'intensitat forta caiguda en un temps breu pot provocar desbordaments o inundacions de rius, torrents, etc. La tardor és l'època de l'any en la qual aquest risc és més elevat a Catalunya.

Recomanacions bàsiques:

Escolta la ràdio (RNE, Catalunya Ràdio, ràdio local) per informar-te de la possibilitat de pluges intenses o riuades, de l'estat de les carreteres i, si s'escau, de les mesures de precaució i dels consells d'actuació que es donin a la població. Protegeix-te després que s'hagi anunciat que augmenta el nivell de les aigües.

Què has de fer si ets dins de casa o d'un edifici:

- Obturar les esclotxes de les portes, de les finestres i dels respiradors si l'edifici pot quedar afectat.
- Conduir els animals domèstics a llocs alts i protegits.
- Col·locar els documents importants, els objectes valuosos, els aliments i l'aigua potable als pisos alts.
- Posar els productes perillosos en llocs protegits.
- Desconnectar l'interruptor general de l'electricitat.
- Posar-te a les zones altes, no baixar als soterranis.

Què has de fer si ets a l'aire lliure:

- Allunyar-te dels ponts, les rieres, els torrents o les zones inundables.
- No estacionar el cotxe als ponts, ni al costat de rius o zones inundables; tampoc s'hi ha d'acampar, per evitar l'arribada per sorpresa d'una crescuda d'aigua o d'una riuada, que et podria arrossegar.
- Circular preferentment per rutes principals i autopistes i moderar la velocitat.
- No creuar mai amb un vehicle guals que salvin barrancs o altres trams de carretera si estan inundats ja que la força de l'aigua podria arrossegar-te.
- Si tens problemes de visibilitat a causa de la pluja, aparca al voral i senyalitza la teva situació.
- Allunya't de la base dels turons per evitar que t'atrapi l'aigua que baixa pels vessants i que sovint arrossega fang, restes d'arbres i pedres. Vés a les parts més altes de la zona on et trobis per evitar les riuades.

Tempestes elèctriques

Les tempestes són borrasques locals intenses, provocades per cúmuls nuvolosos. Els vendavals i llamps que ocasionen poden provocar danys i, sobretot, la pedra pot afectar l'agricultura.

Recomanacions bàsiques:

- Refugia't dins de casa o d'un edifici.
- Tanca les portes i les finestres.
- Escolta els butlletins meteorològics de la ràdio.
- No deixis res a fora de la casa quan s'anuncii una tempesta: entra tots els objectes que el vent es pugui emportar ja que podrien convertir-se en projectils perillosos.
- Desconnecta l'interruptor general de l'electricitat.
- No telefonis, deixa les línies lliures per als equips de socors.

Risc per Nevades

CONSELLS D'AUTOPROTECCIÓ PER A LA POBLACIÓ EN CAS DE RISC DE NEVADES
<p>1) <u>ABANS QUE ARRIBI L'HIVERN:</u></p> <ul style="list-style-type: none"> • A l'habitatge <u>cal tenir preparat el material següent:</u> <ul style="list-style-type: none"> - Un transistor i piles de recanvi (renoveu-les periòdicament), per poder escoltar les previsions meteorològiques. - Llanternes, fanals de càmping, espelmes,... - Emmagatzemar aliments amb calories, combustibles i productes de neteja. - Una farmaciola de primers auxilis i medicaments que prenguin de forma habitual o esporàdica els membres de la família. - Roba i calçat adient per a les baixades de temperatura i les nevades. • <u>Cal revisar:</u> <ul style="list-style-type: none"> ▪ A l'habitatge <ul style="list-style-type: none"> - Tots els punts de l'habitatge on hi hagi entrades d'aire de l'exterior: finestres, portes,.... Cal protegir-les amb una cinta adhesiva que aïlli. - L'estat dels teulats i de les baixades d'aigua. - Les branques dels arbres, cal podar-les si són massa llargues per evitar que es trenquin (poden perjudicar les línies elèctriques del costat). - Procureu-vos combustible per a la calefacció. ▪ En el vehicle: <ul style="list-style-type: none"> - Disposar de cadenes (en bon estat), llanterna, manta de viatge. - Comprovar l'estat de les bateries, el dipòsit de benzina, les llums, els frens, els pneumàtics, la calefacció, el parabrises,...amb la finalitat de mantenir el vehicle per a les condicions de l'hivern.
<p>2) <u>EN SITUACIÓ DE RISC IMMINENT O DURANT LA NEVADA</u></p> <ul style="list-style-type: none"> • Informe-vos de les previsions meteorològiques: <ul style="list-style-type: none"> - Mitjans de comunicació. - Servei Meteorològic de Catalunya (METEOCAT). - Instituto Nacional de Meteorologia (INM). • Si sou a casa o en un edifici cal que: <ul style="list-style-type: none"> - Escolteu la ràdio: Catalunya ràdio, Radio Nacional d'Espanya, emissores locals. Esteu atents a la informació meteorològica i a les consignes de les autoritats. - Feu un ús correcte de la calefacció. - Desconnecteu els aparells elèctrics no necessaris. - Consumiu els queviures de manera racional. - Eviteu tenir estufes de llenya, carbó o gas i brasers a llocs tancats on no es renovi l'aire, hi ha perill d'enverinament. - Vigileu les canonades d'aigua, cal mantenir un rajolí constant a les aixetes per evitar que es congelin. En les calefaccions cal emprar anticongelant, si s'escau. - No telefoneu, cal deixar les línies lliures per als equips de socors. - No deixeu sortir al carrer a les persones d'edat avançada ni als/les nens/es. • Si heu de sortir al carrer o sou fora: <ul style="list-style-type: none"> - Abrugueu-vos bé si heu de passar molt temps fora: Cal dur peces de roba lleugeres, una sobre l'altra. Evitar dur roba ajustada. Cal permetre que l'aire circuli i actuï com a aïllant. Les manyoples proporcionen més calor que els guants. - Protegiu-vos sobretot la cara i el cap. Eviteu que l'aire fred us entri directament als pulmons. - Eviteu fer exercicis físics excessius, ja que el fred fa una pressió extra sobre el cor i es corre el perill de patir un atac cardíac o de fer mal a l'organisme. - Si no és imprescindible, eviteu sortir al carrer si fa vent i neva ja que disminueix la visibilitat. • Si heu d'agafar el cotxe: <ul style="list-style-type: none"> - Cal equipar-lo. - Cal planificar la sortida, conèixer la previsió meteorològica de la zona per on s'ha de circular, les rutes i els llocs on refugiar-se en cas de tempesta (pobles, refugis, hotels de carretera,...). - Si heu d'emprendre un viatge cal dur dins el cotxe com a mínim: ràdio, pala, corda, roba d'abric, aliments rics en calories (xocolata, fruits secs,..). - Cal conèixer abans de començar el viatge les rutes per on circular

CONSELLS D'AUTOPROTECCIÓ PER A LA POBLACIÓ EN CAS DE RISC DE NEVADES

- Eviteu les rutes difícils, com les carreteres i els ports de muntanya.
- Circuleu per les vies principals i autopistes.
- Si la ruta és perillosa torneu endarrere o cerqueu refugi.
- Procureu no viatjar sol.
- Cal que poseu les cadenes a les rodes motrius del cotxe en cas de neu o de glaç. En aquest cas escolliu un lloc que no interrompi la circulació dels altres vehicles.
- No avanceu als altres vehicles si les condicions no són favorables.
- Porteu el cinturó posat, els nens i les nenes han d'estar ben asseguts/des a les seves cadires.
- Desconfieu dels indrets amb ombres, dels ponts, dels viaductes i de les interseccions ja que pot haver-hi gel.
- Sempre que sigui possible eviteu agafar el cotxe, sobretot si és de nit.
- **Si el temporal us agafa dins del cotxe:**
 - Intenteu cercar refugi.
 - Sinó trobeu refugi quedeu-vos dins el cotxe, els pneumàtics actuen com a aïllant del fred.
 - Deixeu la calefacció posada i la finestra una mica oberta.
 - No us adormiu amb el motor en marxa.
 - Manteniu net de neu el tub d'escapament.
 - No empreu les marques deixades per altres vehicles, és millor avançar per neu verge.
 - Si hi ha gel no trepitgeu el fre.
 - Inicieu la marxa lentament, si el vehicle patina, desaccelereu.
 - Si baixeu un pendent, manteniu una distància superior a la normal.

Risc sísmic**CONSELLS D'AUTOPROTECCIÓ PER A LA POBLACIÓ EN CAS DE RISC SÍSMIC**Si us trobeu a casa:

- Refugieu-vos sota una taula sòlida o bé en un angle de la paret.
- No fugiu durant la sacsejada, molta gent és víctima de la caiguda d'objectes.
- No agafeu l'ascensor.
- Si sou al carrer:
 - Allunyeu-vos dels edificis, si no podeu refugieu-vos en un portal.
 - Si sou al vehicle quedeu-vos dins, lluny de tot allò que perilli de caure.

Després de la sacsejada

- Escolteu la ràdio i seguïu les instruccions de les autoritats.
- Tanqueu les connexions d'aigua i gas. No utilitzeu l'ascensor.
- Evacueu l'edifici i emporteu-vos la documentació, roba d'abric i els vostres medicaments indispensables.
- Dirigiu-vos a un lloc aïllat i protegit de la caiguda d'objectes. Aneu pel mig del carrer, vigilant les vores i el que pugués caure.

Risc per Ventades**CONSELLS D'AUTOPROTECCIÓ PER A LA POBLACIÓ EN CAS DE RISC PER VENTADES**Si us trobeu a casa:

- Tanqueu i assegureu portes, finestres, persianes i tendals.
- Eviteu deixar testos o altres objectes no estàtics a les façanes i terrasses i recolliu la roba dels estenedors.

Si us trobeu a l'exterior

- No pugeu a llocs alts i exposats al vent, com ara bastides o altres construccions.
- Eviteu els parcs, els jardins i les zones boscoses. Si sou en una zona arbrada, vigileu amb els arbres que puguin caure i eviteu totes les activitats amb foc. Tingueu en compte també la proximitat dels arbres als edificis: el vent els podria fer caure.

Si heu de conduir

CONSELLS D'AUTOPROTECCIÓ PER A LA POBLACIÓ EN CAS DE RISC PER VENTADES

- Consulteu les prediccions del temps i l'estat de les carreteres. Si es preveuen vents forts, eviteu desplaçar-vos per carretera.
- Si és imprescindible desplaçar-vos, alentiu la marxa i tingueu molta precaució perquè us podeu trobar obstacles a la via.

Si feu una activitat de lleure

- Aneu amb compte a practicar esports a l'aire lliure.
- A la muntanya, extremeu les precaucions i no us apropau ni passegeu pels penya-segats. Tingueu en compte que el vent pot arrossegar objectes voluminosos (per exemple, pedres per un pendent pronunciat) i afavorir l'acumulació de neu, amb l'augment consegüent del perill d'allaus.

CONSELLS GENERALS**CONSELLS D'AUTOPROTECCIÓ PER ALS ACTUANTS**

- Observa els consells precedents: consells generals d'autoprotecció per a la població.
 - Informa't de la zona segura, on has d'actuar. No entris a cap zona de la qual no coneguis el risc.
 - Informa't periòdicament de la situació.
 - Estigues atent a la previsió meteorològica.
 - La roba i el calçat han de donar-te protecció. Vesteix i calça adequadament.
- NO T'ARRISQUIS INÚTILMENT!**

8.4 ANNEX IV. ACTUACIÓ EN CAS D'EMERGÈNCIES PER PANDEMIES

» **FUNCIONS DE LES AUTORITATS DE PROTECCIÓ CIVIL LOCALS**

Els alcaldes i alcaldesses, com a autoritats de protecció civil municipal, tenen responsabilitats pel que fa a les funcions de protecció civil en el seu municipi, i per tant, en el cas d'emergències per pandèmies, han de desenvolupar especialment les funcions del grup logístic com són les següents:

- Fer un seguiment i prestar atenció de les persones en situació d'aïllament.
- Fer seguiment dels proveïdors de subministraments bàsics i comprovar que apliquen els seus plans de contingència i es dona servei de manera continuada.
- Facilitar recursos per assegurar la continuïtat dels serveis bàsics i l'atenció general a la població

Us recordem que les funcions dels Director o directora municipal que hauria de ser l'alcalde o alcaldessa o la persona en qui delegui son:

- Declarar l'activació i la desactivació del Pla.
- Informar i coordinar-se amb el Comitè de Direcció del Pla d'actuació del PROCICAT, a través del CECAT.
- Exercir la direcció i el comandament superior i la coordinació i inspecció de tots els serveis i recursos afectes al pla municipal i de les actuacions que es facin, sens perjudici de les funcions que corresponen al/a la Director/a del Pla autonòmic.
- Convocar el Comitè d'Emergències municipal.
- Constituir el CECOPAL i exercir-ne la direcció superior.
- Dirigir i coordinar, en el terme municipal, les actuacions adreçades a informar i protegir la població, en contacte permanent amb el/la Director/a del Pla autonòmic.
- Coordinar la integració dels recursos municipals adscrits als grups d'actuació del Pla autonòmic.
- Requerir les entitats privades i els particulars per a la prestació de la col·laboració necessària.
- Dirigir i coordinar, en general, l'execució de les funcions encomanades al municipi.

Cal fer seguiment i complir de forma prioritària les disposicions d'urgència i indicacions que es donin des de Salut així com també d'altres que puguin sorgir amb caràcter urgent des d'altres Departaments de la Generalitat per tal de facilitar les restriccions o ordres que s'emetin per al control de la malaltia.

» **PAUTES D'ATENCIÓ A LES PERSONES AÏLLADES**

Perfil de les persones afectades en situació de risc:

Els responsables sanitaris han establert que persones amb sospita o amb confirmació d'haver estat infectats pel Coronavirus amb simptomatologia lleu i que reuneixin una sèrie de requisits previs puguin estar aïllats al seu domicili. Els requisits establerts recullen tant aspectes sanitaris com socials (disponibilitat d'espai, telèfon, absència de persones amb situació de risc).

Tot i que el seguiment sanitari es farà a través del Salut, des dels Serveis Socials es pot reforçar el seguiment de les persones aïllades que presentin perfils de vulnerabilitat, com per exemple:

- Gent gran
- Persones amb discapacitat o persones dependents
- Persones amb malaltia crònica
- Persones amb malaltia mental
- Famílies amb menors
- Adults amb persones dependents a càrrec
- Persones que com a conseqüència del confinament /aïllament veuen afectada la seva situació i entorn familiar

En aquests casos caldrà realitzar un seguiment més acurat per evitar situacions de risc o desatenció, tenint en compte altres **variables que poden agreujar la situació d'aïllament** com són: la manca de xarxa familiar i/o social, la manca de recursos econòmics, les situacions de precarietat laboral i la manca d'habitatge o habitatge precari.

Es considera una situació **greu o d'alta complexitat** aquella en que les persones aïllades presentin perfils de vulnerabilitat i a més existeixin variables que puguin agreujar la situació d'aïllament.

Els casos greus i/o d'alta complexitat són d'atenció prioritària, motiu pel qual una vegada siguin detectats, caldrà que el municipi posi els mitjans necessaris per tal d'atendre'ls urgentment. Si la situació superés la capacitat de gestió del municipi ja sigui per l'elevat nombre d'afectats o per la manca de recursos, aquest es posarà en contacte amb el CECAT per tal de rebre suport i assessorament.

Necessitats de les persones afectades:

Les principals necessitats de les persones aïllades són:

- Informació del seu estat i el de les persones del seu entorn
- Cobertura de necessitats bàsiques: Alimentació, higiene, medicació, maneig de residus...
- Suport per realitzar activitats imprescindibles a l'exterior.
- Suport emocional: contenció emocional en les situacions d'ansietat vinculada a la situació d'aïllament o de pèrdua sobtada o inesperada

- Allotjament: allotjament adaptat per persones amb discapacitat i dependència.
- Cura de les persones amb dependència
- Comunicació amb l'exterior
- Atenció dels animals de companyia

Recursos necessaris:

Els principals recursos necessaris per garantir una atenció de qualitat són:

- Àpats a domicili i compra d'alimentació.
- Medicaments.
- Continuitat dels serveis d'atenció domiciliària de les persones amb dependència.
- Allotjament : amb o sense adaptació.
- Professionals per realitzar suport emocional.
- Comunicacions
- Cobrir necessitats dels animals de companyia.

Per tant, cal tenir identificades les entitats disponibles en el territori que poden donar resposta o col·laborar en satisfer cadascuna de les necessitats.

Seguiment de casos d'aïllament:

En funció de la situació individual de les persones aïllades i dels recursos disponibles, s'establirà quina serà la periodicitat de seguiment dels casos en cada cas per part dels municipis.

Per tal de fer el seguiment de la situació general al territori i poder fer-ne una avaluació, es recomana que els municipis recullin les dades de persones aïllades en la mesura que sigui possible i les facin arribar setmanalment a la DGPC a través de CECAT. La informació mínima a proporcionar per cada afectat és la següent:

- Edat
- Sexe
- Atencions que es realitzen

Es recomana que els municipis vetllin per la coordinació entre els Treballadors Socials del municipi i els treballadors socials de l'Àrea Bàsica de Salut.

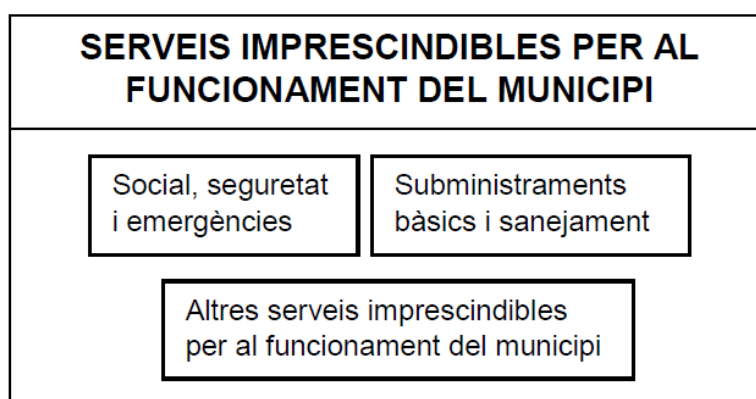
En el cas que per part del municipi es detectés una situació greu i/o d'alta complexitat que superés la capacitat de gestió del municipi, aquesta seria derivada a CECAT.

» **CONTINUÏTAT DE SERVEIS ESSENCIALS**

Pel que fa a la continuïtat de serveis essencials la DGPC constituirà una mesa de seguiment amb els principals proveïdors de subministraments i les diferents entitats que els engloben.

La funció d'aquesta taula serà anticipar possibles disfuncions dels diferents sistemes i garantir que els proveïdors apliquen amb agilitat els seus plans de contingència per tal de minimitzar les afectacions.

El municipi, com a ens responsable de la prestació de tota una sèrie de serveis al ciutadà, entre els quals hi ha el servei de protecció civil, ha de preparar-se per poder garantir la continuïtat en la prestació d'aquests serveis. Com a serveis imprescindibles per al funcionament del municipi, es consideren els següents:



- **Serveis socials, seguretat i emergències:** agrupa els serveis necessaris per a atendre la població afectada per una emergència per pandèmies i, en general, els elements necessaris per gestionar les emergències (centres de coordinació, comunicacions...). Des del punt de vista municipal, es concreten els tipus i subtipus següents:
 - Serveis socio-sanitaris:
 - Centres socio-sanitaris de la xarxa pública i privada
 - Serveis socio-sanitaris de l'administració local (teleassistència, ...)
 - Serveis de seguretat ciutadana:
 - Polícies Locals
 - Seguretat privada d'edificis públics
 - Serveis de salvament, prevenció i extinció d'incendis
 - Serveis de Protecció Civil i logístics:
 - Personal de serveis de Protecció Civil
- **Subministraments bàsics i sanejament:** agrupa la producció, transport i distribució d'aigua, gas, electricitat, recursos energètics (combustibles), d'aliments de primera necessitat i medicaments. Inclou també la recollida i tractament de residus urbans i d'aigües residuals. Es concreten els tipus i subtipus següents:
 - Subministrament de recursos vitals:
 - Aigua potable

- Aliments primera necessitat
- Medicaments (especialment els considerats vitals en els tractaments)
- Subministrament de recursos energètics:
 - Electricitat
 - Gas
 - Combustibles per a transport col·lectiu i vehicles motor (producció, distribució i subministrament, benzineres), prioritzant els operatius d'emergència.
- Recollida i tractament de residus sòlids urbans
- Tractament d'aigües residuals
- **Altres serveis imprescindibles pel funcionament del municipi:** engloba la resta de serveis necessaris per al desenvolupament de les activitats. Es concreten els tipus i subtipus següents:
 - Transport:
 - Xarxa d'autobusos municipals
 - Comerç
 - Administració pública i serveis d'atenció al ciutadà:
 - 010
 - Oficines d'atenció al ciutadà.
 - Altres serveis de l'administració pública.
 - Ensenyament:
 - Llars d'Infants del sistema públic i privat.
 - Centres d'ensenyament infantil i primària.
 - Centres d'ensenyament secundari
 - Serveis funeraris

Preventivament, es preveuen tota una sèrie d'actuacions que garanteixin el mínim de personal necessari per la prestació dels serveis anteriors, ja sigui de forma directa o indirecta. Entre aquestes actuacions cal assenyalar:

- Identificar els elements vulnerables del municipi i les possibles necessitats.
- Conèixer els mitjans i recursos del municipi i proveir-se dels que requereixi addicionalment.
- Organitzar els voluntaris municipals.
- Determinar les instal·lacions que poden veure afectada la seva activitat.
- Preveure sistemes d'organització i reforç del personal, per cobrir les baixes.
- Garantir el compliment de les mesures profilàctiques que determinin les autoritats sanitàries

A més, cal que l'Ajuntament s'encarregui del seguiment de la capacitat de prestació dels diferents serveis. Per fer aquest seguiment de manera homogènia, s'estableixen els llindars següents:

- **Nivell 1:** en aquells casos en què el percentatge de treballadors disponibles permet prestar el servei en condicions de normalitat. De forma simplificada, s'assumeix que el nivell 1 es correspon amb el valors superiors al 75% de la plantilla disponible.
- **Nivell 2** o de serveis mínims: en aquells casos en què el percentatge de treballadors disponibles no permet un servei o activitat en condicions de normalitat però sí que permet mantenir una activitat de serveis mínims que cobreix especialment les franges de major demanda de servei. De forma simplificada, s'assumeix que el nivell 2 es correspon amb valors entre el 50 i el 75% de la plantilla disponible.
- **Nivell 3** o d'incapacitat en el servei: en aquells casos en què el percentatge de treballadors disponibles no permet ni tal sols condicions de serveis mínims i per tant es considera no operatiu. De forma simplificada, s'assumeix que el nivell 3 es correspon amb valors inferiors al 50% de la plantilla disponible.

La definició dels nivells tindrà en compte bàsicament el percentatge de la plantilla habitual disponible. Caldrà tenir en compte també:

- El nombre mínim de personal laboral estrictament necessari per al desenvolupament en condicions de normalitat de l'activitat, per tant, la capacitat d'acumulació de tasques.
- El personal disponible de reforç (borses de treball, suplències, ...) i la possibilitat de concentrar els períodes de descans habituals quan aquests siguin superiors als de cap de setmana (per exemple, activitats on es treballa alternativament 4 dies i es descansen 3 o similars)
- Les activitats que es poden realitzar mitjançant teletreball o que poden minimitzar la presència dels treballadors a les oficines a unes hores o dies concrets.
- Les operacions i manteniments menors que es poden suprimir per a reforçar els manteniments principals i les operacions bàsiques de l'activitat.
- La cadència, inferior a l'habitual que permeti igualment mantenir un bon servei en condicions de "*quasi normalitat*" (per exemple, recollida d'escombraries cada dos dies en comptes de diàriament).

Caldrà que per a aquesta valoració es tingui també en compte el potencial increment en la demanda dels serveis o activitats com a resultat de l'emergència per pandèmies, especialment en tot allò relacionat amb l'àrea assistencial i d'atenció al ciutadà.

Caldrà que els municipis prevegin l'avís al CECAT, quan es produeixi algun canvi rellevant en el nivell d'operativitat, tant en nivell ascendent com descendent.

» **CHECKLIST**

A continuació s'adjunta un checklist per tal de facilitar el seguiment del grau de prestació dels serveis bàsics municipals.

El coordinador municipal de l'emergència avisarà al CECAT, quan com a conseqüència de l'emergència per pandèmies, es produeixi algun canvi en el nivell d'operativitat tant en nivell ascendent com descendent.

SERVEIS IMPRESCINDIBLES PER AL FUNCIONAMENT DEL MUNICIPI	Nivell 1	Nivell 2	Nivell 3
Salut, Seguretat i Emergències			
Centres i Recursos i Socials i Sanitaris			
Protecció Civil Municipal			
Altres			
Subministraments Bàsics i Sanejament			
Aigua			
Neteja i recollida de residus			
Enllumenat públic			
Serveis de manteniment via pública			
Altres			
Altres Serveis Imprescindibles per al Funcionament del Municipi			
Transport col·lectiu			
Administració municipal			
Llars d'Infants i escoles (xarxa pública, si escau)			
Serveis Funeraris			
Serveis veterinaris			
Altres			

Per als serveis que no són responsabilitat del municipi (per exemple, el subministrament elèctric, d'aliments, etc), aquest haurà d'avisar el **CECAT** indicant la qualitat o el nivell de servei prestat i no tant la plantilla disponible atès que no depenen directament del municipi.

SERVEIS IMPRESCINDIBLES PER AL FUNCIONAMENT DEL MUNICIPI	Nivell Òptim	Nivell Serveis Mínim	Nivell Crític
Subministraments Bàsics i Sanejament			
Aliments			
Combustible			
Gas			
Electricitat			
Farmàcies			
Altres			
Altres Serveis Imprescindibles per al Funcionament del Municipi			
Comerç			
Finances (xarxa de caixes i bancs)			
Llars d'Infants i escoles (xarxa privada)			
Comunicacions (telefonía, ràdio i televisió, correu,...)			
Altres			

» RECOMANACIONS GENERALS D'ACTUACIÓ PER ALS MUNICIPIS

- Activació del pla de protecció civil municipal, que serà a proposta de l'alcalde/essa.
- Qualsevol canvi de fase del pla serà comunicada al CECAT, de la Direcció General de Protecció Civil. S'enviarà periòdicament l'afectació als seus serveis i/o quan aquests canviïn substancialment i es farà petició de recursos quan sigui necessari.
- Recollir la informació sanitària i d'emergències i transmetre a la població les ordres, els consells, les recomanacions i les prohibicions que es determinin adoptades pel municipi. Per tant cal preveure la forma, bans, mitjans de comunicació, etc., de fer arribar aquesta informació a la població. Les recomanacions i les prohibicions es realitzaran segons les indicacions del Departament de Salut.
- Tenir previstes ordres per activació de personal i/o d'expropiació per si fos necessari. Cal recordar que disposar d'un pla activat permet la requisita d'acord a la Llei de protecció civil.
- Tenir previstes ordres de tancament de centres (escoles, casals d'avis, etc.) i prohibició d'actes multitudinaris (concerts, teatres, activitats esportives...) així com la forma de fer arribar les ordres a la població o als organitzadors.
- Preveure espais o àrees de transferència de mercaderies i punts per la recollida de menjar, medicaments, etc., per barris o zones, en el cas que algunes zones haguessin de quedar tancades o aïllades.
- Preveure els tancaments de zones d'aïllament, i els passos d'entrada o sortida a aquestes zones, sobretot garantint l'accessibilitat a serveis bàsics o essencials que puguin quedar a dins (hospitals, CAPs, benzineres, farmàcies...).
- Als espais amb equipament compartit caldrà sotmetre'ls a una especial neteja o desinfecció en els canvis de torn.
- Evitar que el personal clau en la continuïtat dels serveis municipals coincideixi en els mateixos torns, reunions, etc.
- Es recorda que el personal que haurà d'estar en contacte i proper a malalts, o retirar-ne deixalles o fer servei de neteja, han de disposar de mascaretes de protecció FFP2 o FFP3, guants sanitaris i protecció ocular o facial per esquitxades.
- Des dels serveis socials cal reforçar el seguiment a persones especialment vulnerables sobretot si aquestes es troben en situació d'aïllament preventiu.
- Cal identificar altres entitats socials o voluntariats del municipi que puguin donar resposta i suport en cas de necessitat.
- Pels casos d'afectats per coronavirus o aïllats preventivament que estiguin en coneixement dels serveis socials es pot reforçar el seguiment preventiu telefònic des dels municipis en coordinació amb els serveis socio-sanitaris.
- Només en aquells casos que es consideri imprescindible una visita domiciliària per part de treballadors socials es demanarà la col·laboració dels professionals sanitaris, seguint les seves indicacions, i en cap cas s'intervindrà sense el material de protecció establert en cada cas.
- Cal reforçar els contactes amb empreses del municipi que puguin proveir recursos com avituallament i productes bàsics de primera necessitat: bolquers, paper higiènic, sabó, piles, etc. (productes de supermercat). També amb aquelles empreses que puguin actuar en el repartiment d'aquests productes.

» ACTUACIONS A FER ALS CENTRES DE TREBALL MUNICIPALS

De forma resumida, es destaquen les actuacions següents:

- Aplicar els procediments d'actuació en cas que es determini que existeix un cas entre el personal propi i/o entre la població del municipi. El procediment d'actuació consistirà a adoptar les mesures que es considerin en cada cas.
- Utilitzar mitjans telemàtics per continuar treballant des de casa (per al personal per al qual no és imprescindible la presència física al seu lloc de treball).
- Comprovar que les dependències de l'Ajuntament tenen un bon sistema de ventilació que contribueixi a una de les mesures d'autoprotecció habituals (ventilació dels edificis).
- Formar als treballadors sobre les mesures d'higiene personal i en l'ús d'equipaments compartits (vehicles, ordinadors, telèfons, ...).
- Repartir, si escau en funció de les característiques de la situació, guants d'un sol ús entre el personal.
- Preveure una neteja d'aquell maquinari de treball compartit (impressores, fotocopiadores,...) abans de la seva utilització per nou personal. Es llençaran els papers i guants en contenidors amb tapa que han de ser buidats i desinfectats diàriament.
- Respectar la distància mínima d'un metre durant l'atenció al públic, per evitar el contagi del virus.
- Addicionalment, per a feines fora del centre de treball on no és possible la neteja de mans amb aigua i sabó, poden utilitzar-se productes amb solució alcohòlica.
- Consultar les recomanacions adients per a contrarestar l'efecte de la pandèmia, a les pàgines web habilitades per les autoritats sanitàries.
- Consultar les recomanacions orientades a les empreses per a la planificació de les mesures d'emergència en cas de pandèmia, a la pàgina web del Departament de Treball de la Generalitat.

» ACTUACIONS ESPECÍFIQUES AL CENTRE RECEPTOR D'ALARMES I A ALTRES CENTRES D'ATENCIÓ TELEFÒNICA

Aquest tipus de centres de treball impliquen diferents torns de treball, de manera que el personal comparteix els mateixos equips de treball: telèfons, auricular, ordinadors... Per aquest motiu, s'estableixen recomanacions preventives addicionals, entre les que destaquen les següents:

- Repartiment, si s'escau, de guants d'un sol ús per a la neteja de l'equipament de la Sala.
- Reforçar el sistema de ventilació, assegurar l'ús personal i intransferible d'equips (emissores, telèfons, mans lliures, teclats,...) o assegurar la seva neteja abans de cada canvi de torn per evitar que quedin possibles partícules d'usuaris portadors. Les neteges poden ser amb papers humits amb solucions alcohòliques. Es llençaran els papers i guants en contenidors amb tapa que han de ser buidats i desinfectats diàriament.
- Una estona abans del canvi de guàrdia es podrien fer les següents actuacions a la Sala:
 - Si és possible, desviar el telèfon a alguna sala adjacent que serveixi de sala intermèdia entre l'entrada i la sortida a la sala principal.

- Realitzar la neteja de la sala i ventilar-la (obrir finestres, activar ventiladors al màxim, etc.) (Les persones que finalitzen la guàrdia ja no tornen a entrar a la sala, es deixa tot apuntat al registre d'incidències o en algun mitjà similar i es marxa; desviant altre cop el telèfon a la sala abans de sortir)
- Els relleus entren directament a la sala annexa a la sala principal.
- Tant el personal sortint com el personal entrant passa a rentar-se les mans amb aigua i sabó a la sortida i entrada a la sala. També cada cop que s'entri o se surti de la sala per períodes de descans curts o per necessitats higièniques, es procedirà al rentat de mans amb aigua i sabó.
- Mentre duri la possibilitat de contagi, dinar o sopar a zones no comunes. Caldrà rentar els recipients i utensilis utilitzats en el moment que es facin servir i deixar la porta oberta perquè es ventili.

» **ENLLAÇOS D'INTERÈS**

Canal salut

<http://canalsalut.gencat.cat/ca/inici/>

El Departament de Salut realitza actualitzacions contínues de documents on s'especifica les recomanacions relacionades amb:

Protecció individual de la població.

Centres de treball

Instruccions per realitzar l'aïllament.

CatSalut Respon

<http://sem.gencat.cat/ca/061CatSalutRespon/>

Organització Mundial de la Salut

<https://www.who.int/emergencies/diseases/novel-coronavirus-2019>

Ministerio de Sanidad, Consumo y Bienestar Social

<https://www.mscbs.gob.es/>